

**ОПИСАНИЕ МЕСТОПОЛОЖЕНИЯ ГРАНИЦ**  
**публичного сервитута ВЛ 220 кВ Нижнетуриная ГРЭС - Сосьва**  
(наименование объекта, местоположение границ которого описано)

---

**Раздел 1**

**Сведения об объекте**

<b>Сведения об объекте</b>		
№ п/п	Характеристики объекта	Описание характеристик
1	2	3
1	Местоположение объекта	Свердловская область, Нижнетуриная городская округ, Верхотурский городской округ, Новолялинский городской округ, Серовский городской округ
2	Площадь объекта +/- величина погрешности определения площади (P +/- Дельта P)	9490945 кв.м±726
3	Иные характеристики объекта	Публичный сервитут на основании существования инженерного сооружения <b>ВЛ 220 кВ Нижнетуриная ГРЭС - Сосьва</b> , сроком действия 49 лет в интересах Публичного акционерного общества "Федеральная сетевая компания Единой энергетической системы"

**Местоположение публичного сервитута: Свердловская область, Нижнетуринский городской округ, Верхотурский городской округ, Новолялинский городской округ, Серовский городской округ**

**Система координат** МСК 66, зона 1

**Метод определения координат** Аналитический

Обозначение характерных точек границ публичного сервитута	Координаты, м		
	X	Y	Средняя квадратическая погрешность положения характерных точек (M <sub>t</sub> ), м
1	2	3	4
1	588672.62	1488491.84	0.10
2	588804.24	1488503.12	0.10
3	588998.78	1488520.68	0.10
4	589221.84	1488669.86	0.10
5	589462.96	1488834.76	0.10
6	589543.96	1489110.42	0.10
7	589605.34	1489325.96	0.10
8	589639.34	1489445.42	0.10
9	589691.66	1489629.20	0.10
10	589746.52	1489826.56	0.10
11	589694.34	1490090.18	0.10
12	589643.64	1490341.78	0.10
13	589591.74	1490599.72	0.10
14	589540.36	1490855.00	0.10
15	589488.60	1491112.14	0.10
16	589440.56	1491341.34	0.10
17	589434.02	1491475.08	0.10
18	589583.74	1491611.42	0.10
19	589835.78	1491841.98	0.10
20	589934.54	1492210.72	0.10
21	590046.26	1492642.02	0.10
22	590157.10	1493069.98	0.10
23	590270.58	1493508.02	0.10
24	590381.42	1493935.86	0.10
25	590476.94	1494313.88	0.10
26	590614.80	1494531.60	0.10
27	590825.84	1494870.06	0.10
28	591042.22	1495217.04	0.10
29	591245.32	1495542.78	0.10
30	591453.72	1495876.98	0.10
31	591634.24	1496166.48	0.10
32	591843.28	1496501.72	0.10
33	592013.64	1496774.94	0.10
34	592217.72	1497109.82	0.10
35	592207.34	1497213.90	0.10
36	592348.38	1497363.40	0.10
37	592469.32	1497653.96	0.10
38	592620.00	1498028.46	0.10
39	592785.70	1498440.26	0.10
40	592932.82	1498805.92	0.10
41	593085.22	1499184.70	0.10
42	593252.70	1499600.96	0.10
43	593405.38	1499980.38	0.10
44	593560.08	1500364.88	0.10
45	593718.18	1500757.84	0.10
46	593880.12	1501160.32	0.10
47	594027.48	1501526.58	0.10
48	594179.24	1501906.58	0.10
49	594389.02	1502239.78	0.10
50	594574.92	1502536.54	0.10
51	594787.28	1502875.50	0.10
52	594889.42	1503038.62	0.10
53	595013.08	1503241.94	0.10
54	595150.98	1503461.48	0.10
55	595288.40	1503680.54	0.10
56	595400.94	1503855.44	0.10
57	595607.98	1504185.48	0.10
58	595814.20	1504514.66	0.10
59	596034.44	1504866.18	0.10
60	596248.40	1505206.82	0.10
61	596533.80	1505409.48	0.10
62	596831.30	1505620.96	0.10
63	597124.76	1505829.56	0.10

<b>1</b>	<b>2</b>	<b>3</b>	<b>4</b>
64	597419.58	1506038.64	0.10
65	597582.34	1506439.76	0.10
66	597737.92	1506824.44	0.10
67	597887.30	1507193.74	0.10
68	598037.92	1507566.14	0.10
69	598191.54	1507945.96	0.10
70	598345.78	1508327.36	0.10
71	598498.88	1508705.90	0.10
72	598653.38	1509087.84	0.10
73	598809.02	1509472.68	0.10
74	598962.70	1509852.62	0.10
75	599117.14	1510234.50	0.10
76	599269.88	1510612.14	0.10
77	599424.90	1510995.44	0.10
78	599519.65	1511229.65	0.10
79	599577.95	1511373.76	0.10
80	599732.62	1511756.18	0.10
81	599886.05	1512135.57	0.10
82	600040.14	1512516.52	0.10
83	600192.55	1512894.62	0.10
84	600528.28	1513094.45	0.10
85	600871.26	1513299.23	0.10
86	601215.18	1513504.65	0.10
87	601558.14	1513709.38	0.10
88	601901.92	1513914.65	0.10
89	602245.87	1514120.06	0.10
90	602597.20	1514329.81	0.10
91	602863.19	1514488.57	0.10
92	603215.03	1514698.76	0.10
93	603567.10	1514908.90	0.10
94	603914.56	1515116.44	0.10
95	604263.02	1515324.50	0.10
96	604609.57	1515531.38	0.10
97	604957.14	1515738.92	0.10
98	605305.29	1515946.80	0.10
99	605653.41	1516154.65	0.10
100	605997.34	1516359.77	0.10
101	606402.45	1516460.38	0.10
102	606814.03	1516562.32	0.10
103	607221.31	1516663.20	0.10
104	607632.84	1516765.17	0.10
105	608039.78	1516865.92	0.10
106	608471.03	1516972.82	0.10
107	608873.67	1517072.49	0.10
108	609270.09	1517170.70	0.10
109	609672.08	1517270.23	0.10
110	610083.76	1517372.23	0.10
111	610495.79	1517474.28	0.10
112	610897.78	1517573.86	0.10
113	611280.63	1517668.68	0.10
114	611706.82	1517774.25	0.10
115	612113.74	1517875.04	0.10
116	612505.80	1517972.14	0.10
117	612912.31	1518072.86	0.10
118	613294.79	1518167.59	0.10
119	613691.87	1518265.95	0.10
120	614122.68	1518372.66	0.10
121	614514.99	1518469.82	0.10
122	614926.44	1518571.75	0.10
123	614962.38	1518580.20	0.10
124	615348.32	1518676.24	0.10
125	615759.67	1518778.13	0.10
126	616185.79	1518883.68	0.10
127	616582.78	1518982.01	0.10
128	616974.81	1519079.11	0.10
129	617396.14	1519183.48	0.10
130	617789.77	1519280.98	0.10
131	618182.78	1519378.32	0.10
132	618590.28	1519479.26	0.10
133	619007.55	1519582.62	0.10
134	619424.97	1519686.01	0.10
135	619808.38	1519780.99	0.10
136	620235.46	1519886.77	0.10
137	620648.37	1519989.05	0.10
138	621077.53	1520094.42	0.10
139	621437.38	1520367.68	0.10

<b>1</b>	<b>2</b>	<b>3</b>	<b>4</b>
140	621772.19	1520620.85	0.10
141	622119.33	1520883.35	0.10
142	622458.23	1521139.62	0.10
143	622781.46	1521384.04	0.10
144	623096.16	1521622.01	0.10
145	623415.50	1521863.49	0.10
146	623746.27	1522113.61	0.10
147	624053.40	1522345.86	0.10
148	624340.91	1522563.26	0.10
149	624691.77	1522828.58	0.10
150	625022.88	1523078.96	0.10
151	625361.90	1523335.32	0.10
152	625692.06	1523584.96	0.10
153	626024.38	1523836.26	0.10
154	626344.84	1524078.58	0.10
155	626681.12	1524332.87	0.10
156	627001.58	1524575.19	0.10
157	627325.99	1524820.51	0.10
158	627646.45	1525062.83	0.10
159	627962.95	1525302.16	0.10
160	628279.77	1525541.74	0.10
161	628595.95	1525780.83	0.10
162	628940.15	1526041.10	0.10
163	629264.56	1526286.41	0.10
164	629592.93	1526534.72	0.10
165	629901.52	1526768.07	0.10
166	630197.96	1526992.17	0.10
167	630592.50	1526998.50	0.10
168	631017.06	1527005.17	0.10
169	631845.98	1527018.19	0.10
170	632230.12	1527024.22	0.10
171	632633.46	1527030.56	0.10
172	633038.83	1527036.93	0.10
173	633441.15	1527043.25	0.10
174	633846.16	1527049.60	0.10
175	634205.04	1527055.24	0.10
176	634608.16	1527061.57	0.10
177	635009.38	1527067.87	0.10
178	635420.60	1527074.33	0.10
179	635782.24	1527079.12	0.10
180	636186.91	1526967.28	0.10
181	636606.14	1526850.46	0.10
182	637010.59	1526737.77	0.10
183	637405.67	1526627.68	0.10
184	637781.30	1526523.01	0.10
185	638181.07	1526411.61	0.10
186	638590.53	1526297.52	0.10
187	638985.89	1526186.90	0.10
188	639426.91	1526064.19	0.10
189	639794.23	1525962.08	0.10
190	640212.60	1525845.49	0.10
191	640620.24	1525729.22	0.10
192	640847.24	1525400.21	0.10
193	641082.12	1525055.13	0.10
194	641315.78	1524711.83	0.10
195	641552.59	1524363.92	0.10
196	641781.89	1524027.04	0.10
197	642184.50	1523957.66	0.10
198	642581.40	1523889.54	0.10
199	642983.03	1523820.47	0.10
200	643379.17	1523752.34	0.10
201	643780.01	1523683.40	0.10
202	644178.78	1523614.82	0.10
203	644575.19	1523546.64	0.10
204	644976.55	1523477.62	0.10
205	645377.19	1523408.72	0.10
206	645774.40	1523340.40	0.10
207	646173.44	1523271.78	0.10
208	646573.37	1523203.00	0.10
209	646971.43	1523134.54	0.10
210	647372.64	1523065.54	0.10
211	647773.06	1522996.67	0.10
212	648168.86	1522928.60	0.10
213	648568.43	1522858.97	0.10
214	648998.74	1522834.54	0.10
215	649400.90	1522810.87	0.10

<b>1</b>	<b>2</b>	<b>3</b>	<b>4</b>
216	649777.92	1522788.67	0.10
217	650141.66	1522767.26	0.10
218	650556.24	1522742.86	0.10
219	650971.50	1522718.41	0.10
220	651381.08	1522694.30	0.10
221	651789.94	1522670.23	0.10
222	652194.51	1522646.42	0.10
223	652598.02	1522622.67	0.10
224	653002.99	1522598.83	0.10
225	653407.41	1522575.02	0.10
226	653786.32	1522552.72	0.10
227	654165.93	1522530.37	0.10
228	654546.13	1522507.99	0.10
229	654925.75	1522485.64	0.10
230	655308.46	1522462.21	0.10
231	655685.73	1522539.01	0.10
232	656063.52	1522615.04	0.10
233	656442.84	1522691.35	0.10
234	656820.61	1522767.36	0.10
235	657199.36	1522843.56	0.10
236	657576.59	1522919.46	0.10
237	657960.63	1522996.72	0.10
238	658342.70	1523073.59	0.10
239	658726.36	1523150.78	0.10
240	659102.51	1523225.54	0.10
241	659503.01	1523197.42	0.10
242	659904.54	1523168.31	0.10
243	660308.01	1523139.07	0.10
244	660712.41	1523109.77	0.10
245	661112.59	1523080.77	0.10
246	661486.62	1523053.65	0.10
247	661893.55	1523024.15	0.10
248	662304.47	1522994.39	0.10
249	663105.87	1522936.30	0.10
250	663506.32	1522907.28	0.10
251	663905.13	1522878.37	0.10
252	664314.84	1522848.68	0.10
253	664723.10	1522819.09	0.10
254	665137.22	1522789.08	0.10
255	665521.31	1522761.24	0.10
256	665924.66	1522732.01	0.10
257	666329.12	1522702.70	0.10
258	666736.55	1522673.17	0.10
259	667146.93	1522643.42	0.10
260	667545.76	1522614.52	0.10
261	667959.90	1522584.50	0.10
262	668377.26	1522553.35	0.10
263	668785.42	1522606.22	0.10
264	669192.35	1522658.03	0.10
265	669469.64	1522693.34	0.10
266	669551.38	1522705.05	0.10
267	669747.67	1522732.27	0.10
268	670025.67	1522764.66	0.10
269	670432.28	1522816.43	0.10
270	670844.05	1522868.86	0.10
271	671225.90	1522917.48	0.10
272	671672.54	1522974.35	0.10
273	672049.72	1523022.37	0.10
274	672461.29	1523074.78	0.10
275	672878.06	1523127.84	0.10
276	673264.30	1523177.02	0.10
277	673703.83	1523231.57	0.10
278	674098.10	1523263.02	0.10
279	674529.64	1523295.91	0.10
280	674947.83	1523327.77	0.10
281	675308.43	1523355.25	0.10
282	675743.63	1523388.41	0.10
283	676019.91	1523412.47	0.10
284	676296.67	1523433.56	0.10
285	676558.13	1523453.48	0.10
286	676829.66	1523474.17	0.10
287	677091.41	1523494.12	0.10
288	677407.65	1523515.20	0.10
289	677792.79	1523544.56	0.10
290	678212.41	1523576.53	0.10
291	678607.54	1523606.65	0.10

<b>1</b>	<b>2</b>	<b>3</b>	<b>4</b>
292	679017.51	1523637.88	0.10
293	679437.31	1523669.87	0.10
294	679849.75	1523701.30	0.10
295	680264.66	1523732.92	0.10
296	680684.58	1523764.91	0.10
297	681074.50	1523794.63	0.10
298	681484.43	1523825.86	0.10
299	681882.35	1523856.18	0.10
300	682284.28	1523886.81	0.10
301	682694.12	1523918.04	0.10
302	683095.73	1523948.65	0.10
303	683498.68	1523979.35	0.10
304	683911.57	1524010.81	0.10
305	684324.46	1524042.28	0.10
306	684747.31	1524074.50	0.10
307	685170.08	1524106.71	0.10
308	685597.90	1524139.31	0.10
309	686005.81	1524170.39	0.10
310	686413.51	1524201.46	0.10
311	686836.35	1524233.68	0.10
312	687249.23	1524265.15	0.10
313	687672.08	1524297.36	0.10
314	688079.99	1524328.45	0.10
315	688502.84	1524360.66	0.10
316	688905.79	1524391.37	0.10
317	689313.70	1524422.48	0.10
318	689666.90	1524449.36	0.10
319	690084.77	1524481.21	0.10
320	690517.56	1524514.18	0.10
321	690940.42	1524546.41	0.10
322	691353.76	1524578.44	0.10
323	691786.38	1524611.44	0.10
324	692204.79	1524643.34	0.10
325	692605.12	1524673.87	0.10
326	692977.21	1524700.96	0.10
327	693003.66	1524702.68	0.10
328	693397.24	1524733.20	0.10
329	693800.11	1524764.09	0.10
330	694195.29	1524794.38	0.10
331	694600.09	1524825.42	0.10
332	694996.93	1524855.84	0.10
333	695410.30	1524887.53	0.10
334	695815.63	1524918.61	0.10
335	696222.94	1524949.11	0.10
336	696576.28	1525030.39	0.10
337	696732.65	1525066.07	0.10
338	697422.28	1525223.45	0.10
339	697831.24	1525316.66	0.10
340	698245.44	1525411.34	0.10
341	698489.57	1525467.25	0.10
342	698772.17	1525531.95	0.10
343	699049.49	1525598.51	0.10
344	699267.39	1525644.17	0.10
345	699460.36	1525757.59	0.10
346	699854.87	1525986.83	0.10
347	700207.79	1526191.91	0.10
348	700582.61	1526409.70	0.10
349	700876.33	1526580.38	0.10
350	701211.62	1526775.24	0.10
351	701568.24	1526982.49	0.10
352	701923.23	1527188.80	0.10
353	702276.70	1527394.22	0.10
354	702631.40	1527600.36	0.10
355	702986.51	1527806.74	0.10
356	703340.43	1528012.43	0.10
357	703520.67	1528123.03	0.10
358	703503.68	1528395.24	0.10
359	703479.98	1528694.35	0.10
360	703451.57	1529042.73	0.10
361	703427.33	1529340.00	0.10
362	703404.06	1529625.48	0.10
363	703371.97	1530019.08	0.10
364	703339.89	1530412.55	0.10
365	703305.32	1530836.59	0.10
366	703270.82	1531259.71	0.10
367	703236.49	1531680.91	0.10

<b>1</b>	<b>2</b>	<b>3</b>	<b>4</b>
368	703201.97	1532104.29	0.10
369	703167.46	1532527.65	0.10
370	703140.66	1532876.32	0.10
371	703112.22	1533224.28	0.10
372	703087.92	1533523.73	0.10
373	703059.56	1533871.92	0.10
374	703031.20	1534220.06	0.10
375	703003.53	1534569.56	0.10
376	703091.09	1534948.19	0.10
377	703183.99	1535349.56	0.10
378	703266.10	1535704.28	0.10
379	703328.54	1535974.65	0.10
380	703405.93	1536309.84	0.10
381	703486.48	1536660.29	0.10
382	703342.84	1536960.19	0.10
383	703065.44	1537122.70	0.10
384	702820.78	1537260.72	0.10
385	702689.82	1537306.07	0.10
386	702667.28	1537233.02	0.10
387	702727.86	1537198.50	0.10
388	702734.88	1537220.87	0.10
389	702796.78	1537205.72	0.10
390	703033.94	1537068.14	0.10
391	703299.37	1536918.83	0.10
392	703419.04	1536653.27	0.10
393	703342.59	1536324.48	0.10
394	703265.20	1535989.27	0.10
395	703202.78	1535718.92	0.10
396	703120.67	1535364.22	0.10
397	703027.77	1534962.85	0.10
398	702936.73	1534569.56	0.10
399	702966.42	1534214.78	0.10
400	702994.78	1533866.64	0.10
401	703023.14	1533518.47	0.10
402	703047.44	1533219.00	0.10
403	703075.86	1532871.18	0.10
404	703102.66	1532522.51	0.10
405	703137.19	1532099.01	0.10
406	703171.71	1531675.63	0.10
407	703206.04	1531254.43	0.10
408	703240.54	1530831.31	0.10
409	703275.11	1530407.27	0.10
410	703307.19	1530013.80	0.10
411	703339.28	1529620.20	0.10
412	703362.55	1529334.72	0.10
413	703386.79	1529037.45	0.10
414	703415.18	1528689.15	0.10
415	703438.88	1528390.10	0.10
416	703461.95	1528156.91	0.10
417	703307.49	1528068.47	0.10
418	702953.85	1527862.94	0.10
419	702598.74	1527656.56	0.10
420	702244.04	1527450.42	0.10
421	701890.57	1527245.00	0.10
422	701535.58	1527038.69	0.10
423	701178.96	1526831.44	0.10
424	700843.67	1526636.58	0.10
425	700549.95	1526465.90	0.10
426	700175.13	1526248.11	0.10
427	699822.21	1526043.03	0.10
428	699427.62	1525813.75	0.10
429	699243.35	1525706.49	0.10
430	699035.17	1525661.91	0.10
431	698757.33	1525595.23	0.10
432	698475.07	1525530.61	0.10
433	698230.94	1525474.70	0.10
434	697816.78	1525380.04	0.10
435	697407.82	1525286.83	0.10
436	696718.19	1525129.45	0.10
437	696561.82	1525093.77	0.10
438	696214.50	1525015.37	0.10
439	695810.67	1524983.41	0.10
440	695405.34	1524952.33	0.10
441	694991.97	1524920.64	0.10
442	694595.13	1524890.22	0.10
443	694190.33	1524859.18	0.10

<b>1</b>	<b>2</b>	<b>3</b>	<b>4</b>
444	693795.15	1524828.89	0.10
445	693392.24	1524798.00	0.10
446	692999.04	1524767.52	0.10
447	692972.99	1524765.82	0.10
448	692604.20	1524737.99	0.10
449	692199.93	1524707.16	0.10
450	691781.52	1524675.26	0.10
451	691348.86	1524642.26	0.10
452	690935.52	1524610.23	0.10
453	690512.70	1524578.00	0.10
454	690079.91	1524545.03	0.10
455	689662.04	1524513.18	0.10
456	689308.84	1524486.30	0.10
457	688900.93	1524455.19	0.10
458	688497.98	1524424.48	0.10
459	688075.13	1524392.27	0.10
460	687667.22	1524361.18	0.10
461	687244.37	1524328.97	0.10
462	686831.49	1524297.50	0.10
463	686408.65	1524265.28	0.10
464	686000.95	1524234.21	0.10
465	685593.04	1524203.13	0.10
466	685165.22	1524170.53	0.10
467	684742.45	1524138.32	0.10
468	684319.60	1524106.10	0.10
469	683906.71	1524074.63	0.10
470	683493.82	1524043.17	0.10
471	683090.87	1524012.47	0.10
472	682689.26	1523981.86	0.10
473	682279.42	1523950.63	0.10
474	681877.49	1523920.00	0.10
475	681479.57	1523889.68	0.10
476	681069.64	1523858.45	0.10
477	680679.72	1523828.73	0.10
478	680259.80	1523796.74	0.10
479	679844.89	1523765.12	0.10
480	679432.45	1523733.69	0.10
481	679012.65	1523701.70	0.10
482	678602.68	1523670.47	0.10
483	678207.55	1523640.35	0.10
484	677787.93	1523608.38	0.10
485	677402.79	1523579.02	0.10
486	677087.01	1523551.96	0.10
487	676825.26	1523532.01	0.10
488	676553.73	1523511.32	0.10
489	676292.27	1523491.40	0.10
490	676015.51	1523470.31	0.10
491	675738.77	1523452.23	0.10
492	675304.36	1523419.13	0.10
493	674942.97	1523391.59	0.10
494	674524.78	1523359.73	0.10
495	674093.24	1523326.84	0.10
496	673697.07	1523298.05	0.10
497	673256.22	1523240.50	0.10
498	672869.98	1523191.32	0.10
499	672453.21	1523138.26	0.10
500	672041.64	1523085.85	0.10
501	671664.46	1523037.83	0.10
502	671217.82	1522980.96	0.10
503	670835.97	1522932.34	0.10
504	670424.20	1522879.91	0.10
505	670017.59	1522828.14	0.10
506	669740.03	1522789.77	0.10
507	669538.53	1522761.80	0.10
508	669461.91	1522753.72	0.10
509	669184.13	1522722.51	0.10
510	668777.22	1522670.70	0.10
511	668375.44	1522620.45	0.10
512	667964.60	1522649.32	0.10
513	667550.46	1522679.34	0.10
514	667151.63	1522708.24	0.10
515	666741.25	1522737.99	0.10
516	666333.82	1522767.52	0.10
517	665929.36	1522796.84	0.10
518	665526.01	1522826.06	0.10
519	665141.92	1522853.90	0.10



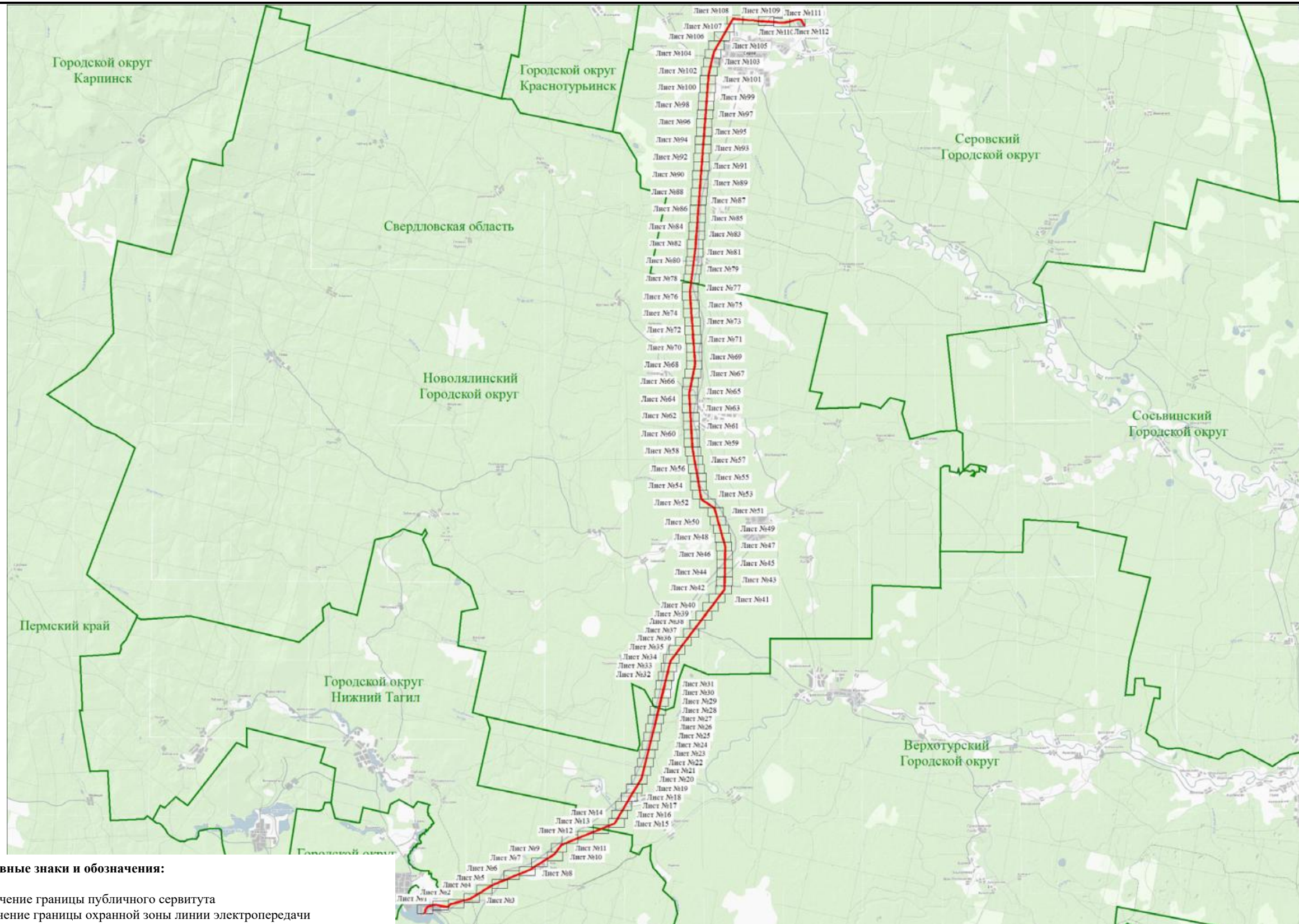

<b>1</b>	<b>2</b>	<b>3</b>	<b>4</b>
520	664727.80	1522883.91	0.10
521	664319.54	1522913.50	0.10
522	663909.83	1522943.19	0.10
523	663511.02	1522972.10	0.10
524	663110.57	1523001.12	0.10
525	662309.17	1523059.22	0.10
526	661898.25	1523088.99	0.10
527	661491.32	1523118.47	0.10
528	661117.29	1523145.59	0.10
529	660717.11	1523174.59	0.10
530	660312.71	1523203.91	0.10
531	659909.24	1523233.13	0.10
532	659507.71	1523262.24	0.10
533	659098.25	1523292.82	0.10
534	658713.54	1523324.50	0.10
535	658329.88	1523357.31	0.10
536	657947.81	1523390.44	0.10
537	657563.77	1523423.18	0.10
538	657186.54	1523456.28	0.10
539	656807.79	1523489.08	0.10
540	656430.02	1523522.07	0.10
541	656050.70	1523555.07	0.10
542	655672.91	1523588.76	0.10
543	655303.76	1523622.73	0.10
544	654929.57	1523656.41	0.10
545	654549.95	1523690.52	0.10
546	654169.75	1523724.87	0.10
547	653790.14	1523759.25	0.10
548	653411.23	1523793.60	0.10
549	653006.81	1523828.90	0.10
550	652601.84	1523863.71	0.10
551	652198.33	1523898.55	0.10
552	651793.76	1523933.30	0.10
553	651384.90	1523968.11	0.10
554	650975.32	1524002.98	0.10
555	650560.06	1524037.74	0.10
556	650145.48	1524072.53	0.10
557	649781.74	1524107.34	0.10
558	649404.72	1524142.17	0.10
559	649002.56	1524177.02	0.10
560	648576.07	1524211.89	0.10
561	648179.88	1524246.78	0.10
562	647784.08	1524281.69	0.10
563	647383.66	1524316.62	0.10
564	646982.45	1524351.57	0.10
565	646584.39	1524386.54	0.10
566	646184.46	1524421.53	0.10
567	645785.42	1524456.54	0.10
568	645388.21	1524491.57	0.10
569	644987.57	1524526.62	0.10
570	644586.21	1524561.69	0.10
571	644189.80	1524596.78	0.10
572	643791.03	1524631.89	0.10
573	643390.19	1524666.92	0.10
574	642994.05	1524701.97	0.10
575	642592.40	1524737.04	0.10
576	642195.52	1524772.13	0.10
577	641820.11	1524807.24	0.10
578	641606.33	1524842.37	0.10
579	641369.52	1524877.52	0.10
580	641135.86	1524912.69	0.10
581	640900.86	1524947.88	0.10
582	640660.50	1524983.09	0.10
583	640230.24	1525018.32	0.10
584	639811.65	1525053.57	0.10
585	639444.33	1525088.84	0.10
586	639003.35	1525124.13	0.10
587	638608.01	1525159.44	0.10
588	638198.51	1525194.77	0.10
589	637798.74	1525230.12	0.10
590	637423.11	1525265.49	0.10
591	637028.03	1525300.88	0.10
592	636623.58	1525336.29	0.10
593	636204.35	1525371.72	0.10
594	635790.86	1525407.17	0.10
595	635419.58	1525442.64	0.10

<b>1</b>	<b>2</b>	<b>3</b>	<b>4</b>
596	635008.36	1527132.87	0.10
597	634607.14	1527126.57	0.10
598	634204.02	1527120.24	0.10
599	633845.14	1527114.60	0.10
600	633440.13	1527108.25	0.10
601	633037.81	1527101.93	0.10
602	632632.44	1527095.56	0.10
603	632229.10	1527089.22	0.10
604	631844.96	1527083.19	0.10
605	631016.04	1527070.17	0.10
606	630591.46	1527063.50	0.10
607	630175.70	1527056.83	0.10
608	629862.32	1526819.91	0.10
609	629553.73	1526586.56	0.10
610	629225.36	1526338.25	0.10
611	628900.95	1526092.94	0.10
612	628556.75	1525832.67	0.10
613	628240.57	1525593.58	0.10
614	627923.75	1525354.00	0.10
615	627607.25	1525114.67	0.10
616	627286.79	1524872.35	0.10
617	626962.38	1524627.03	0.10
618	626641.92	1524384.71	0.10
619	626305.64	1524130.42	0.10
620	625985.18	1523888.10	0.10
621	625652.86	1523636.80	0.10
622	625322.70	1523387.16	0.10
623	624983.68	1523130.80	0.10
624	624652.57	1522880.42	0.10
625	624301.71	1522615.10	0.10
626	624014.20	1522397.70	0.10
627	623707.07	1522165.45	0.10
628	623376.30	1521915.33	0.10
629	623056.96	1521673.85	0.10
630	622742.26	1521435.88	0.10
631	622419.03	1521191.46	0.10
632	622080.13	1520935.19	0.10
633	621732.99	1520672.69	0.10
634	621398.18	1520419.52	0.10
635	621048.17	1520155.96	0.10
636	620632.75	1520052.15	0.10
637	620219.84	1519949.87	0.10
638	619792.76	1519844.09	0.10
639	619409.35	1519749.11	0.10
640	618991.93	1519645.72	0.10
641	618574.66	1519542.36	0.10
642	618167.16	1519441.42	0.10
643	617774.15	1519344.08	0.10
644	617380.52	1519246.58	0.10
645	616959.19	1519142.21	0.10
646	616567.16	1519045.11	0.10
647	616170.17	1518946.78	0.10
648	615744.05	1518841.23	0.10
649	615332.26	1518739.22	0.10
650	614948.00	1518643.60	0.10
651	614911.04	1518634.91	0.10
652	614499.36	1518532.92	0.10
653	614107.06	1518435.76	0.10
654	613676.25	1518329.05	0.10
655	613279.17	1518230.69	0.10
656	612896.68	1518135.96	0.10
657	612490.17	1518035.24	0.10
658	612098.12	1517938.14	0.10
659	611691.20	1517837.35	0.10
660	611265.01	1517731.78	0.10
661	610882.16	1517636.96	0.10
662	610480.17	1517537.38	0.10
663	610068.13	1517435.33	0.10
664	609656.45	1517333.33	0.10
665	609254.46	1517233.80	0.10
666	608858.04	1517135.59	0.10
667	608455.40	1517035.92	0.10
668	608024.14	1516929.02	0.10
669	607617.21	1516828.27	0.10
670	607205.67	1516726.30	0.10
671	606798.41	1516625.42	0.10

<b>1</b>	<b>2</b>	<b>3</b>	<b>4</b>
672	606386.83	1516523.48	0.10
673	605971.36	1516421.44	0.10
674	605620.09	1516210.45	0.10
675	605271.97	1516002.60	0.10
676	604923.82	1515794.72	0.10
677	604576.25	1515587.19	0.10
678	604229.70	1515380.31	0.10
679	603881.23	1515172.24	0.10
680	603533.78	1514964.71	0.10
681	603181.71	1514754.57	0.10
682	602829.87	1514544.38	0.10
683	602563.88	1514385.63	0.10
684	602212.55	1514175.86	0.10
685	601868.60	1513970.45	0.10
686	601524.82	1513765.20	0.10
687	601181.86	1513560.46	0.10
688	600837.93	1513355.03	0.10
689	600494.96	1513150.27	0.10
690	600140.00	1512940.08	0.10
691	599979.88	1512540.90	0.10
692	599825.79	1512159.95	0.10
693	599672.36	1511780.56	0.10
694	599517.69	1511398.14	0.10
695	599496.37	1511345.45	0.10
696	599364.66	1511019.80	0.10
697	599209.64	1510636.50	0.10
698	599056.90	1510258.86	0.10
699	598902.46	1509876.98	0.10
700	598748.78	1509497.04	0.10
701	598593.14	1509112.20	0.10
702	598438.64	1508730.26	0.10
703	598285.54	1508351.72	0.10
704	598131.30	1507970.32	0.10
705	597977.68	1507590.50	0.10
706	597827.06	1507218.10	0.10
707	597677.68	1506848.80	0.10
708	597522.10	1506464.12	0.10
709	597368.26	1506082.94	0.10
710	597087.12	1505882.52	0.10
711	596793.66	1505673.92	0.10
712	596496.16	1505462.48	0.10
713	596197.56	1505250.14	0.10
714	595979.36	1504900.70	0.10
715	595759.12	1504549.18	0.10
716	595552.90	1504220.00	0.10
717	595346.62	1503891.14	0.10
718	595238.74	1503713.50	0.10
719	595101.12	1503493.78	0.10
720	594963.22	1503274.24	0.10
721	594834.34	1503073.14	0.10
722	594732.20	1502910.02	0.10
723	594519.84	1502571.06	0.10
724	594333.94	1502274.30	0.10
725	594123.88	1501937.08	0.10
726	593967.16	1501550.86	0.10
727	593819.80	1501184.60	0.10
728	593657.86	1500782.12	0.10
729	593499.76	1500389.16	0.10
730	593345.06	1500004.66	0.10
731	593192.38	1499625.24	0.10
732	593024.90	1499208.98	0.10
733	592872.50	1498830.20	0.10
734	592725.38	1498464.54	0.10
735	592559.68	1498052.74	0.10
736	592409.00	1497678.24	0.10
737	592304.54	1497408.92	0.10
738	592151.46	1497243.44	0.10
739	592154.82	1497115.92	0.10
740	591958.48	1496809.34	0.10
741	591788.12	1496536.12	0.10
742	591579.08	1496200.88	0.10
743	591398.56	1495911.38	0.10
744	591190.16	1495577.18	0.10
745	590987.06	1495251.44	0.10
746	590770.68	1494904.46	0.10
747	590559.72	1494566.12	0.10

<b>1</b>	<b>2</b>	<b>3</b>	<b>4</b>
748	590419.00	1494342.90	0.10
749	590318.46	1493952.06	0.10
750	590207.66	1493524.34	0.10
751	590094.18	1493086.26	0.10
752	589983.34	1492658.30	0.10
753	589871.70	1492227.36	0.10
754	589774.30	1491870.20	0.10
755	589540.18	1491659.66	0.10
756	589388.38	1491525.22	0.10
757	589377.42	1491344.06	0.10
758	589424.88	1491099.30	0.10
759	589476.64	1490842.16	0.10
760	589528.02	1490586.88	0.10
761	589579.92	1490328.94	0.10
762	589630.58	1490077.46	0.10
763	589679.72	1489827.68	0.10
764	589629.10	1489646.84	0.10
765	589576.82	1489463.22	0.10
766	589542.82	1489343.76	0.10
767	589481.52	1489128.42	0.10
768	589408.04	1488874.54	0.10
769	589185.56	1488723.78	0.10
770	588969.64	1488581.90	0.10
771	588804.24	1488565.92	0.10
772	588749.84	1488561.78	0.10
1	588672.62	1488491.84	0.10

Схема расположения границ публичного сервитута



Используемые условные знаки и обозначения:

- обозначение границы публичного сервитута
- обозначение границы охранной зоны линии электропередачи
- обозначение муниципального образования

М 1:45000

### Схема расположения границ публичного сервитута



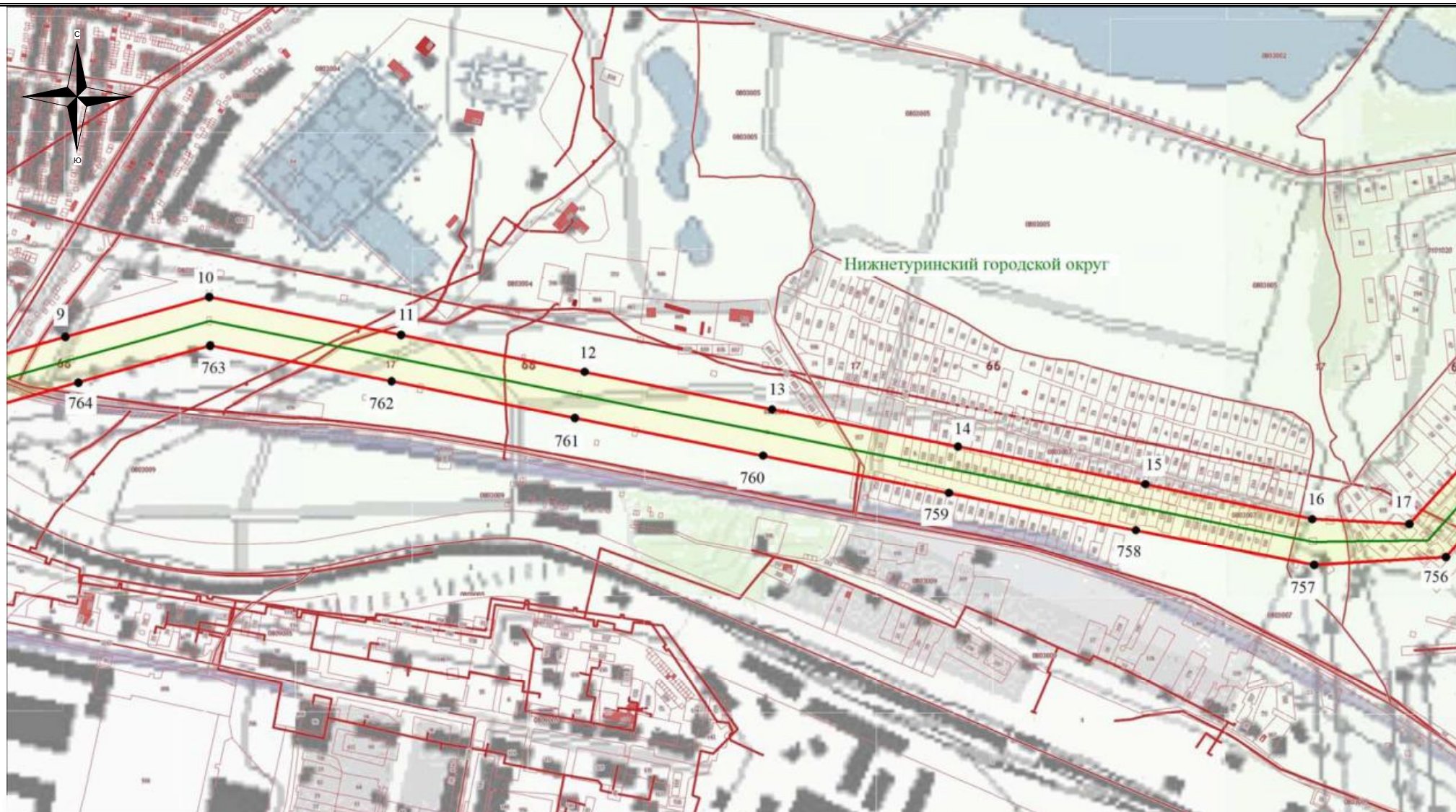
#### Используемые условные знаки и обозначения:

- - обозначение границы кадастрового квартала
- обозначение границы земельного участка
- - обозначение линии электропередачи
- — - обозначение границы муниципального образования

- обозначение границы охранной зоны линии электропередачи
- 22 - обозначение характерной точки границы публичного сервитута
- - обозначение границы публичного сервитута
- 66:00:000000 - обозначение номера кадастрового квартала
- :09 - обозначение кадастрового номера земельного участка
- Верхотуринский городской округ - обозначение муниципального образования

Масштаб 1:7500

### Схема расположения границ публичного сервитута



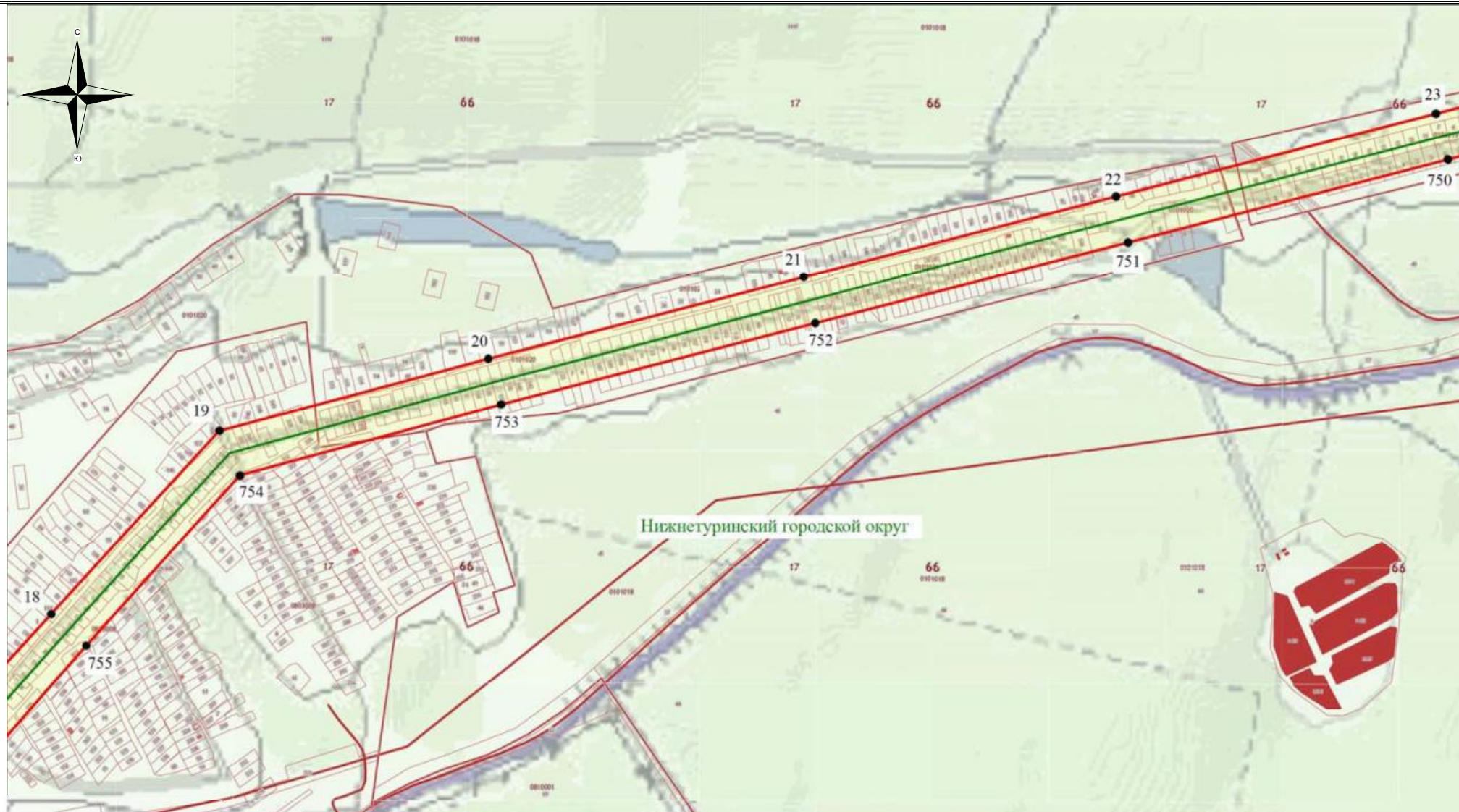
**Используемые условные знаки и обозначения:**

- - обозначение границы кадастрового квартала
- обозначение границы земельного участка
- - обозначение линии электропередачи
- — - обозначение границы муниципального образования

- обозначение границы охранной зоны линии электропередачи
- 22 - обозначение характерной точки границы публичного сервитута
- - обозначение границы публичного сервитута
- 66:00:0000000 - обозначение номера кадастрового квартала
- :09 - обозначение кадастрового номера земельного участка
- Верхотуринский городской округ - обозначение муниципального образования

Масштаб 1:7500

### Схема расположения границ публичного сервитута



**Используемые условные знаки и обозначения:**

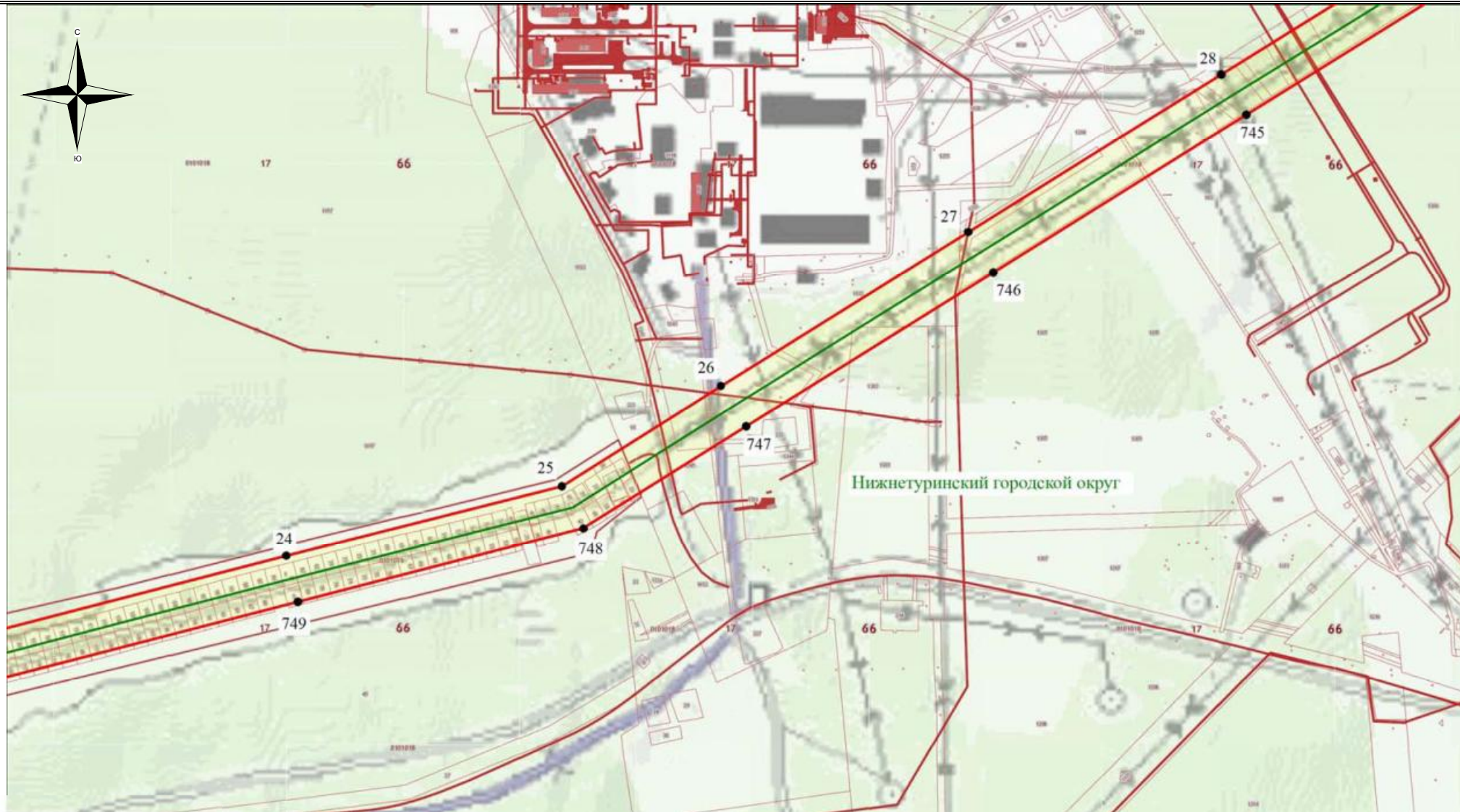
- обозначение границы кадастрового квартала
- обозначение границы земельного участка
- обозначение линии электропередачи
- обозначение границы муниципального образования

- обозначение границы охранной зоны линии электропередачи
- 22 - обозначение характерной точки границы публичного сервитута
- обозначение границы публичного сервитута
- 66:00:0000000 - обозначение номера кадастрового квартала
- :09 - обозначение кадастрового номера земельного участка
- Верхотуринский городской округ - обозначение муниципального образования

Масштаб 1:7500



### Схема расположения границ публичного сервитута



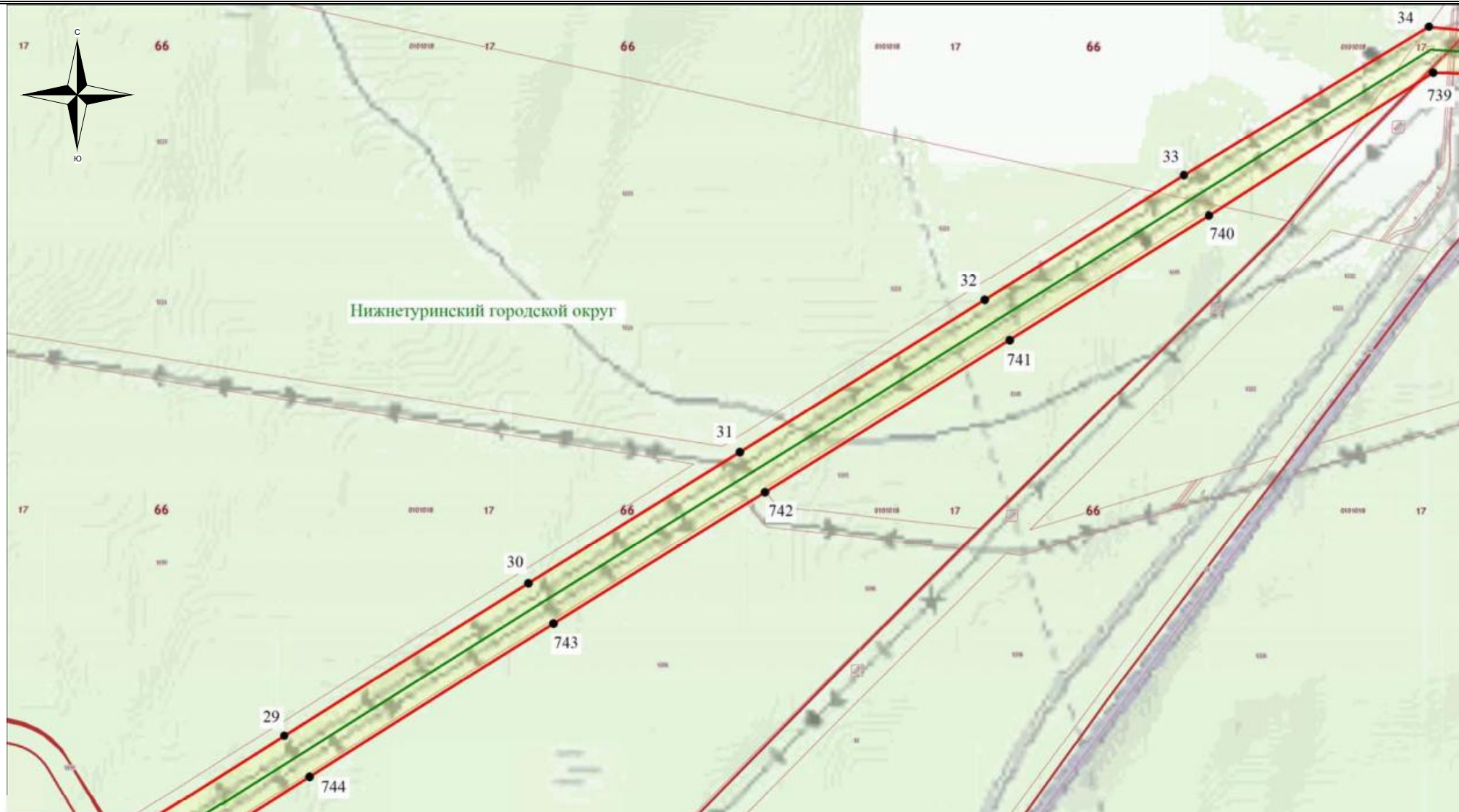
**Используемые условные знаки и обозначения:**

- обозначение границы кадастрового квартала
- обозначение границы земельного участка
- обозначение линии электропередачи
- обозначение границы муниципального образования

- обозначение границы охранной зоны линии электропередачи
- 22 - обозначение характерной точки границы публичного сервитута
- обозначение границы публичного сервитута
- 66:00:0000000 - обозначение номера кадастрового квартала
- :09 - обозначение кадастрового номера земельного участка
- Верхотуринский городской округ - обозначение муниципального образования

Масштаб 1:7500

### Схема расположения границ публичного сервитута



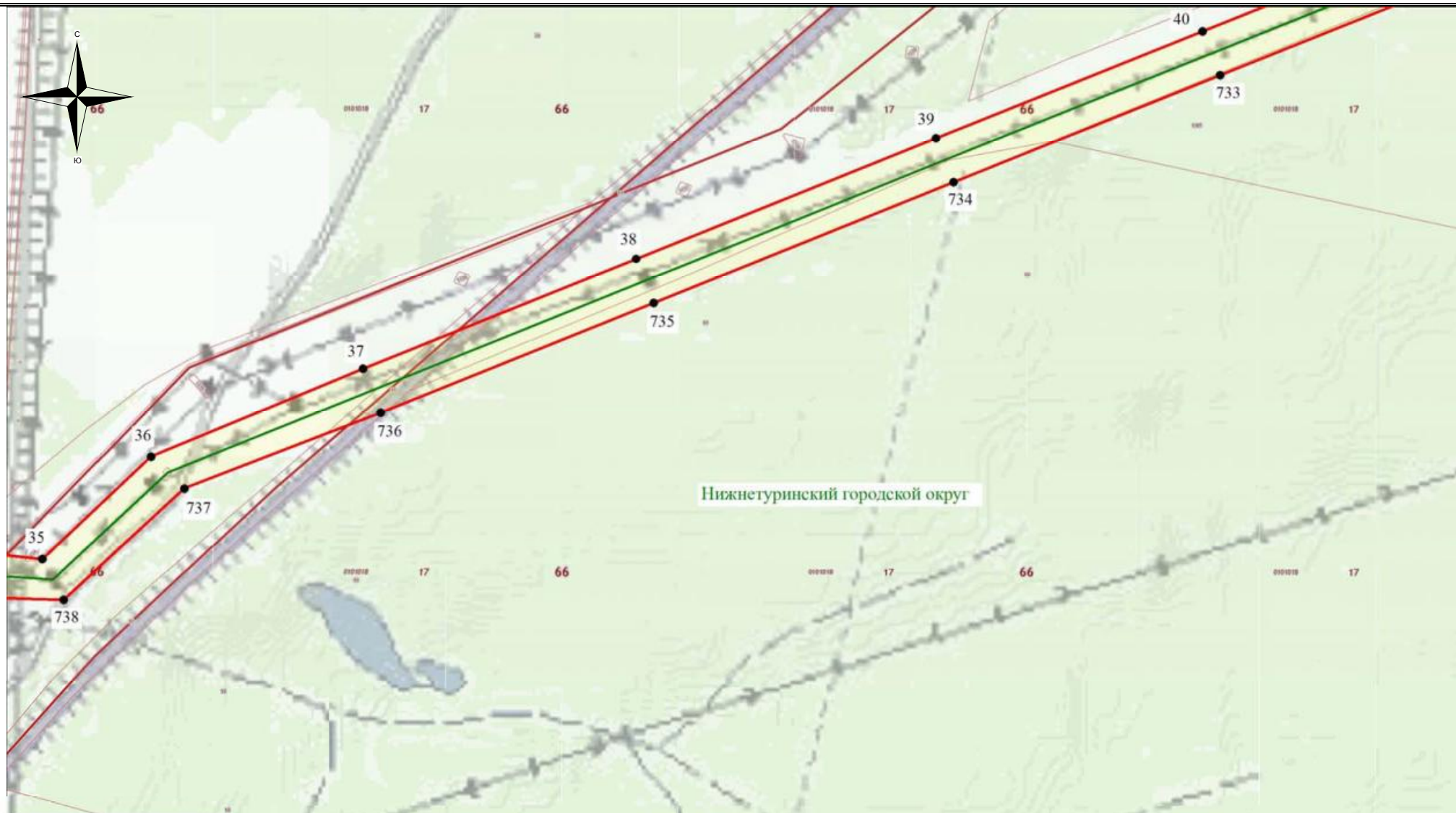
**Используемые условные знаки и обозначения:**

- обозначение границы кадастрового квартала
- обозначение границы земельного участка
- обозначение линии электропередачи
- обозначение границы муниципального образования

- обозначение границы охранной зоны линии электропередачи
- 22 - обозначение характерной точки границы публичного сервитута
- обозначение границы публичного сервитута
- 66:00:0000000** – обозначение номера кадастрового квартала
- :09** – обозначение кадастрового номера земельного участка
- Верхотуринский городской округ** – обозначение муниципального образования

Масштаб 1:7500

### Схема расположения границ публичного сервитута



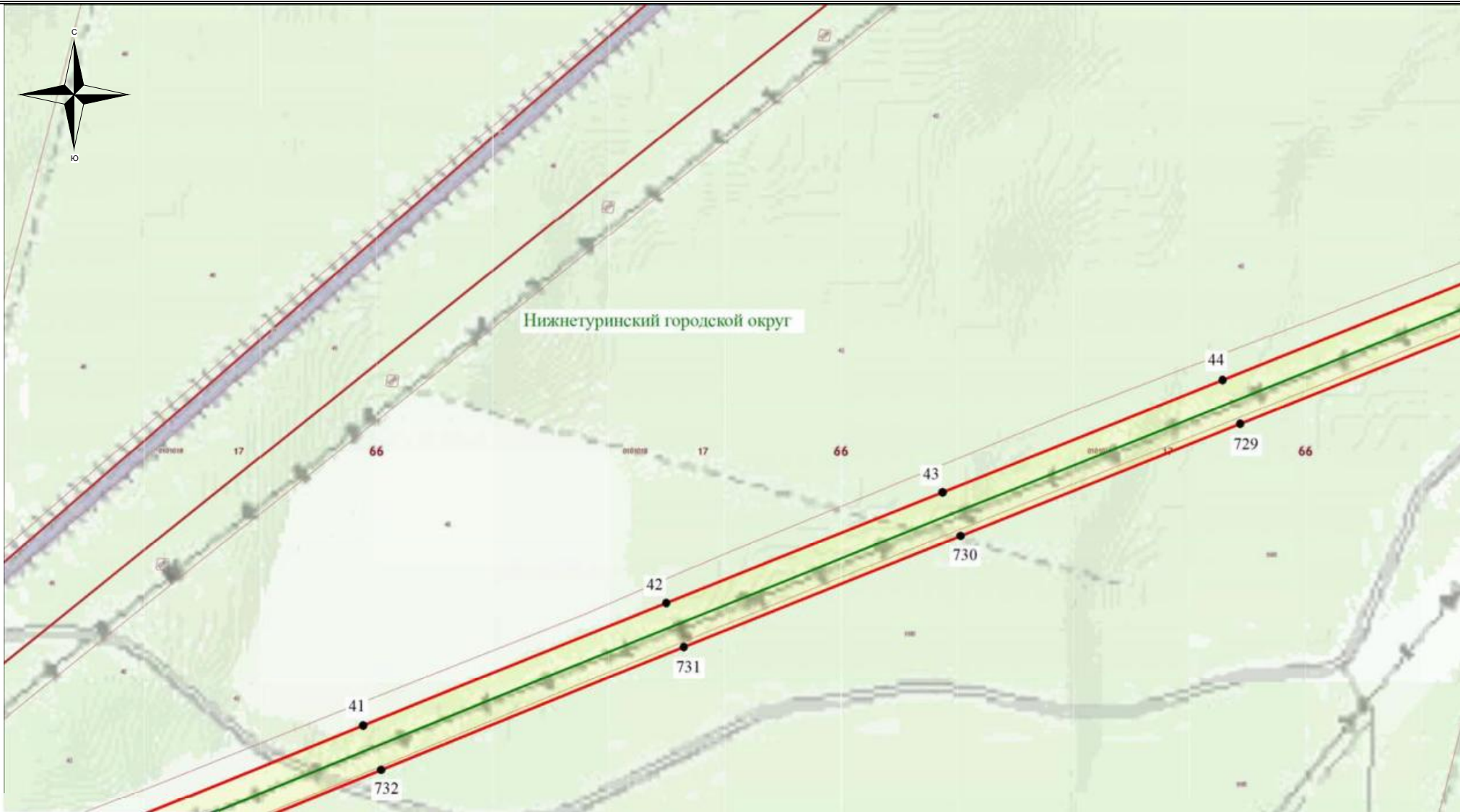
**Используемые условные знаки и обозначения:**

- - обозначение границы кадастрового квартала
- обозначение границы земельного участка
- - обозначение линии электропередачи
- — - обозначение границы муниципального образования

- обозначение границы охранной зоны линии электропередачи
- 22 - обозначение характерной точки границы публичного сервитута
- - обозначение границы публичного сервитута
- 66:00:0000000 - обозначение номера кадастрового квартала
- :09 - обозначение кадастрового номера земельного участка
- Верхотуринский городской округ - обозначение муниципального образования

Масштаб 1:7500

### Схема расположения границ публичного сервитута



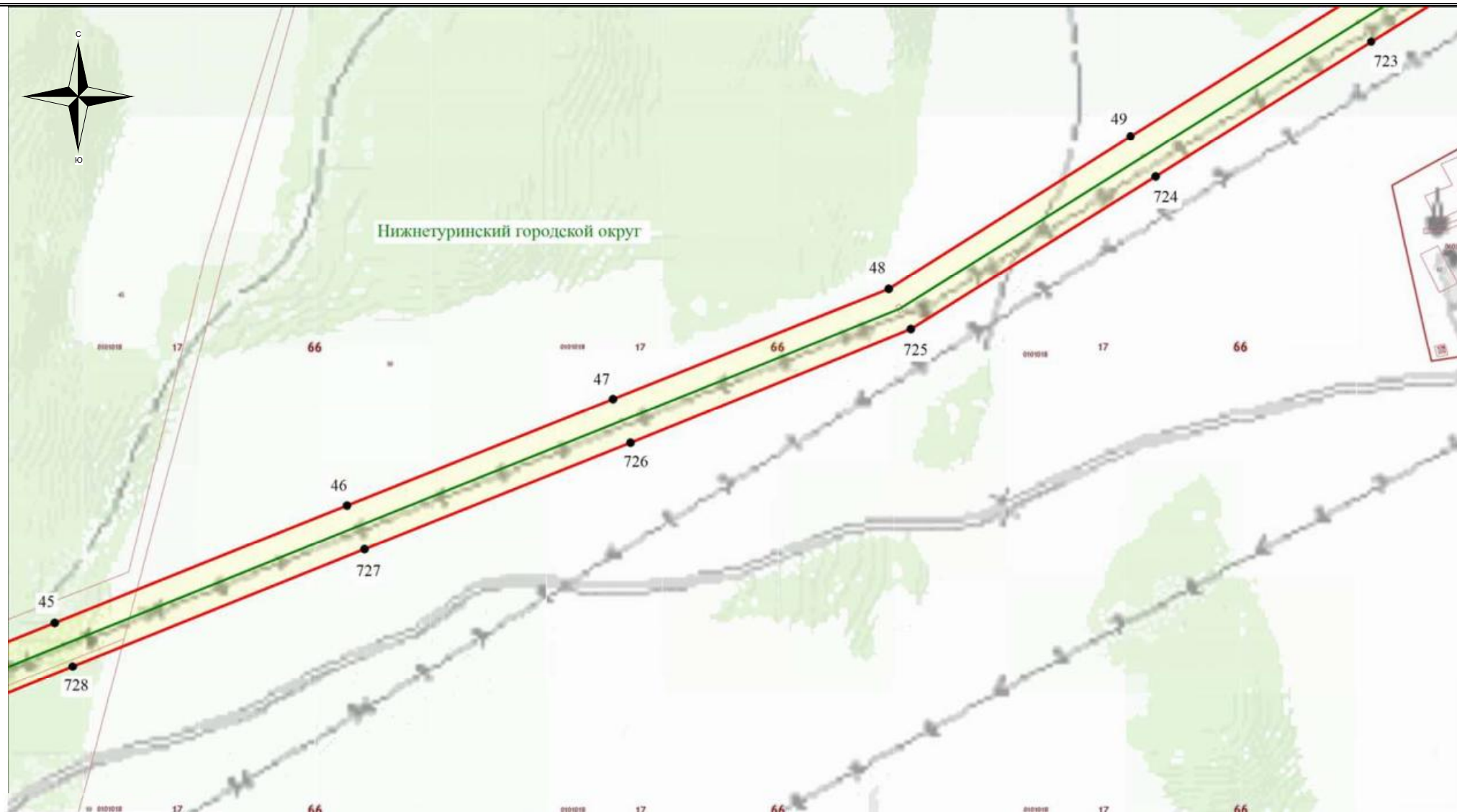
**Используемые условные знаки и обозначения:**

- - обозначение границы кадастрового квартала
- обозначение границы земельного участка
- - обозначение линии электропередачи
- — - обозначение границы муниципального образования

- обозначение границы охранной зоны линии электропередачи
- 22 - обозначение характерной точки границы публичного сервитута
- - обозначение границы публичного сервитута
- 66:00:0000000 - обозначение номера кадастрового квартала
- :09 - обозначение кадастрового номера земельного участка
- Верхотуринский городской округ - обозначение муниципального образования

Масштаб 1:7500

### Схема расположения границ публичного сервитута



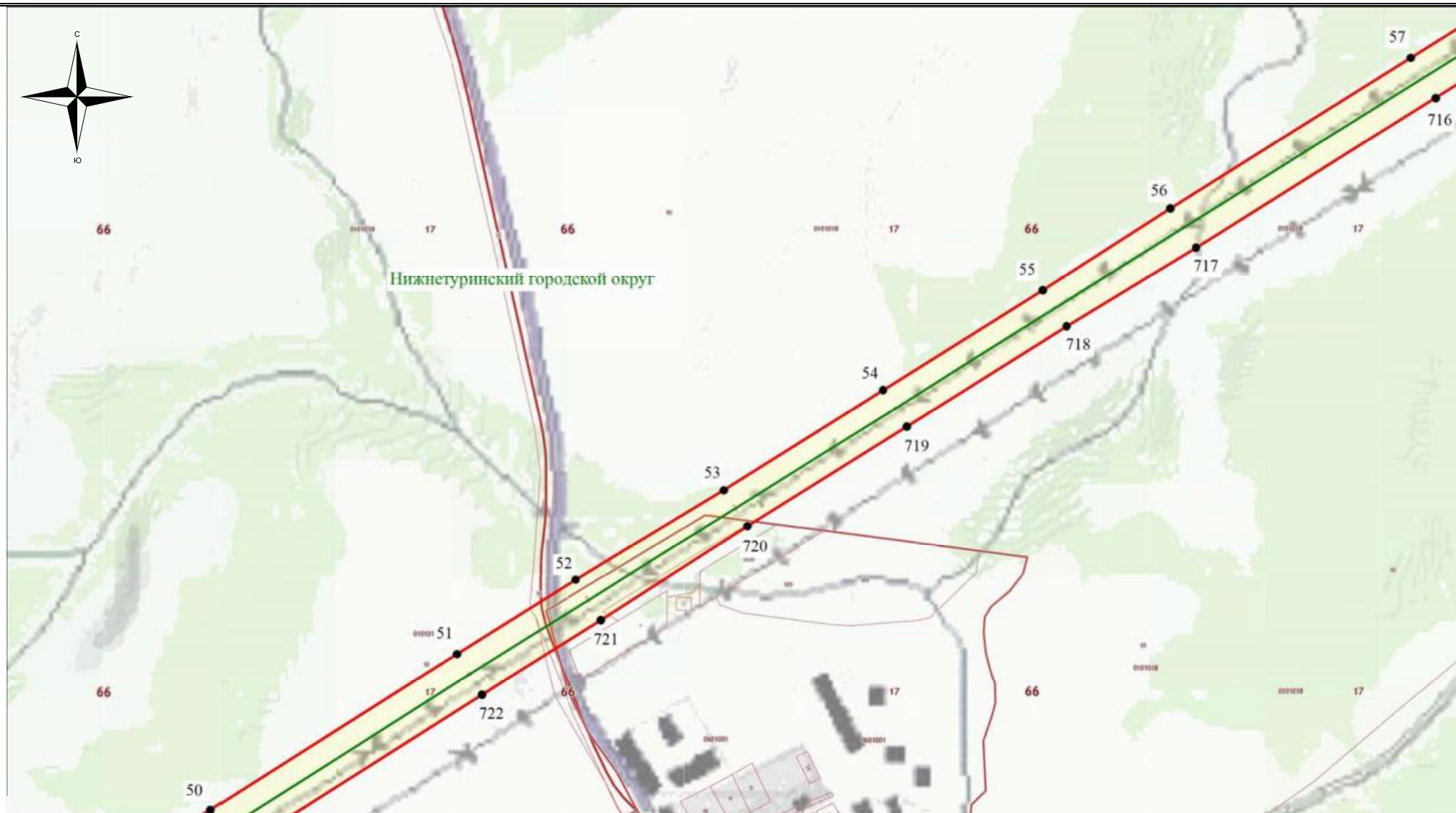
**Используемые условные знаки и обозначения:**

- - обозначение границы кадастрового квартала
- обозначение границы земельного участка
- - обозначение линии электропередачи
- - обозначение границы муниципального образования

- обозначение границы охранной зоны линии электропередачи
- 22 - обозначение характерной точки границы публичного сервитута
- - обозначение границы публичного сервитута
- 66:00:0000000 - обозначение номера кадастрового квартала
- :09 - обозначение кадастрового номера земельного участка
- Верхотуринский городской округ - обозначение муниципального образования

Масштаб 1:7500

### Схема расположения границ публичного сервитута



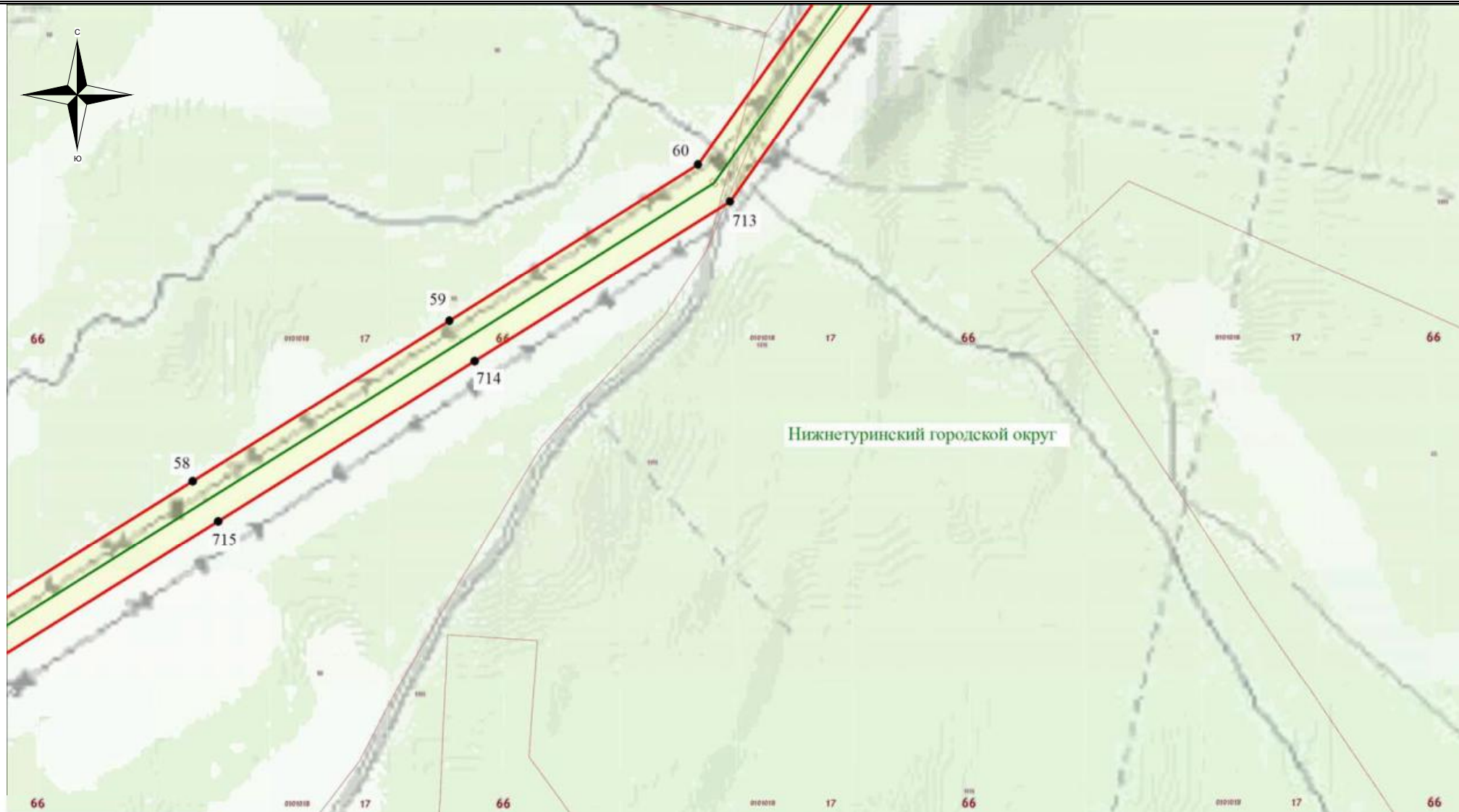
#### Используемые условные знаки и обозначения:

- обозначение границы кадастрового квартала
- обозначение границы земельного участка
- обозначение линии электропередачи
- обозначение границы муниципального образования

- обозначение границы охранной зоны линии электропередачи
- 22 - обозначение характерной точки границы публичного сервитута
- обозначение границы публичного сервитута
- 66:00:000000 - обозначение номера кадастрового квартала
- :09 - обозначение кадастрового номера земельного участка
- Верхотуринский городской округ - обозначение муниципального образования

Масштаб 1:7500

### Схема расположения границ публичного сервитута



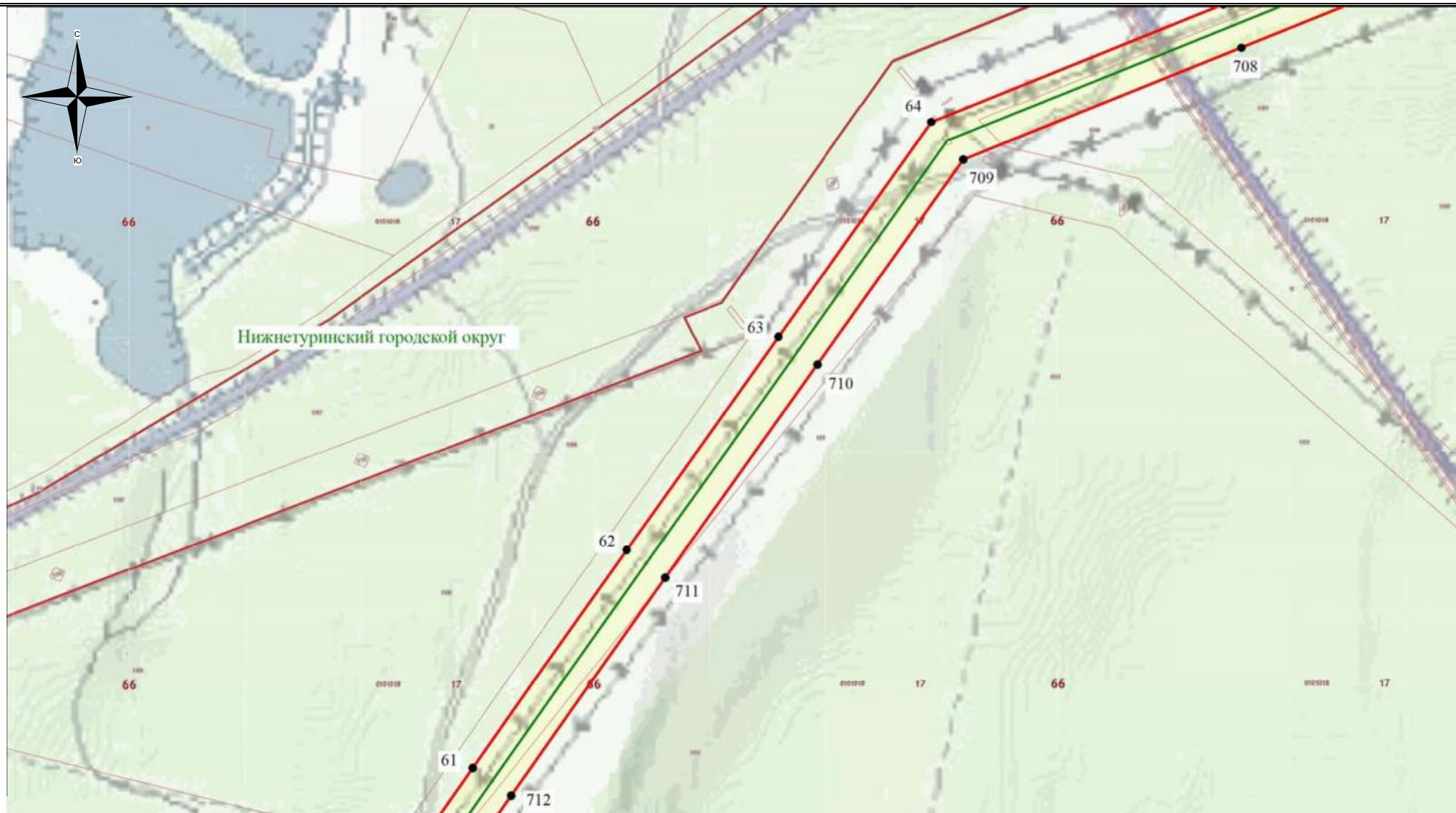
**Используемые условные знаки и обозначения:**

- обозначение границы кадастрового квартала
- обозначение границы земельного участка
- обозначение линии электропередачи
- обозначение границы муниципального образования

- обозначение границы охранной зоны линии электропередачи
- 22 - обозначение характерной точки границы публичного сервитута
- обозначение границы публичного сервитута
- 66:00:0000000 - обозначение номера кадастрового квартала
- 09 - обозначение кадастрового номера земельного участка
- Верхотуринский городской округ - обозначение муниципального образования

Масштаб 1:7500

### Схема расположения границ публичного сервитута



**Используемые условные знаки и обозначения:**

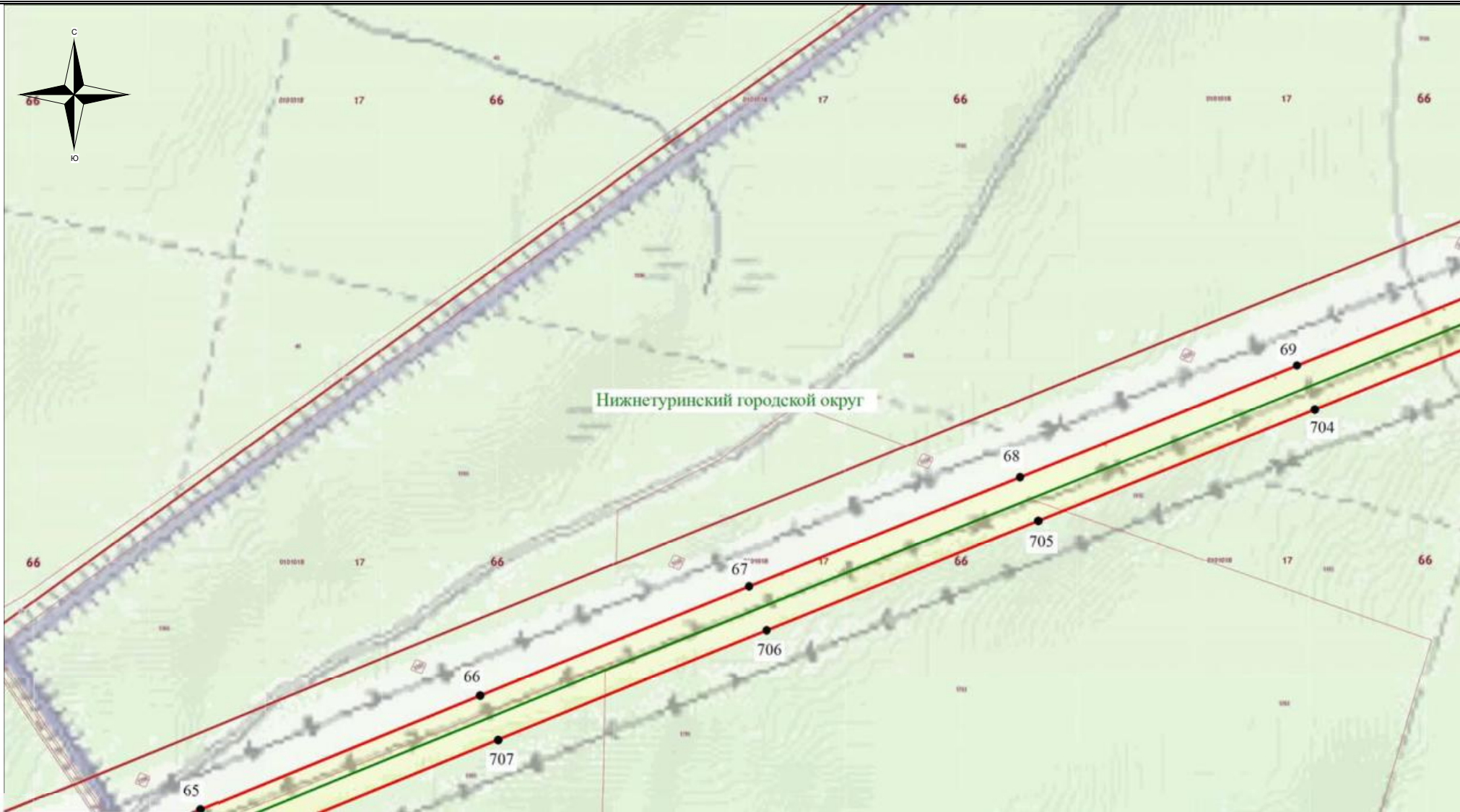
- - обозначение границы кадастрового квартала
- обозначение границы земельного участка
- - обозначение линии электропередачи
- - обозначение границы муниципального образования

- обозначение границы охранной зоны линии электропередачи
- 22 - обозначение характерной точки границы публичного сервитута
- - обозначение границы публичного сервитута
- 66:00:0000000 - обозначение номера кадастрового квартала
- :09 - обозначение кадастрового номера земельного участка
- Верхотуринский городской округ - обозначение муниципального образования

Масштаб 1:7500



### Схема расположения границ публичного сервитута

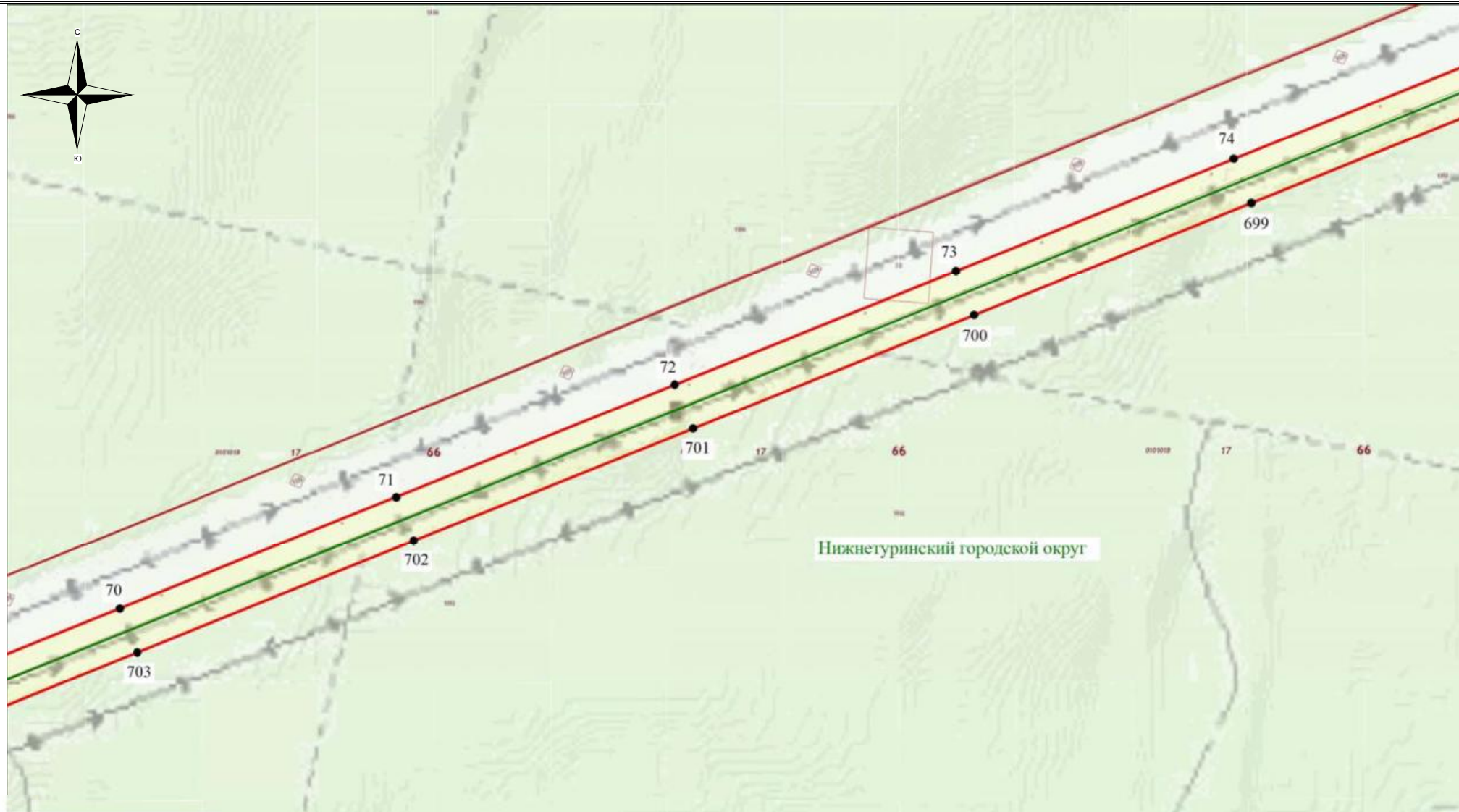


- Используемые условные знаки и обозначения:**
- - обозначение границы кадастрового квартала
  - обозначение границы земельного участка
  - - обозначение линии электропередачи
  - — - обозначение границы муниципального образования

- обозначение границы охранной зоны линии электропередачи
- 22 - обозначение характерной точки границы публичного сервитута
- - обозначение границы публичного сервитута
- 66:00:0000000 - обозначение номера кадастрового квартала
- :09 - обозначение кадастрового номера земельного участка
- Верхотуринский городской округ - обозначение муниципального образования

Масштаб 1:7500

### Схема расположения границ публичного сервитута



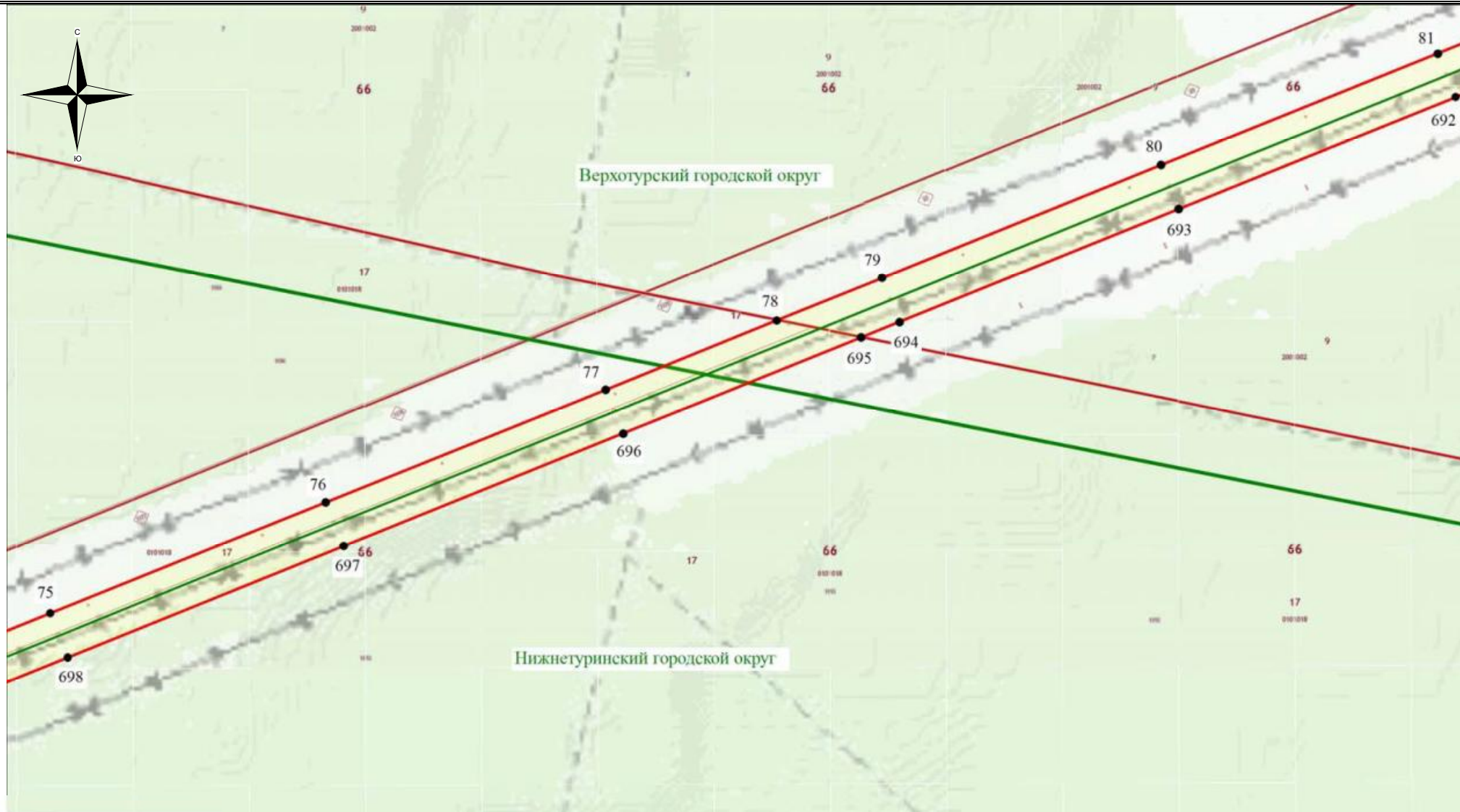
**Используемые условные знаки и обозначения:**

- - обозначение границы кадастрового квартала
- обозначение границы земельного участка
- - обозначение линии электропередачи
- — - обозначение границы муниципального образования

- обозначение границы охранной зоны линии электропередачи
- 22 - обозначение характерной точки границы публичного сервитута
- - обозначение границы публичного сервитута
- 66:00:0000000 - обозначение номера кадастрового квартала
- :09 - обозначение кадастрового номера земельного участка
- Верхотуринский городской округ - обозначение муниципального образования

Масштаб 1:7500

### Схема расположения границ публичного сервитута



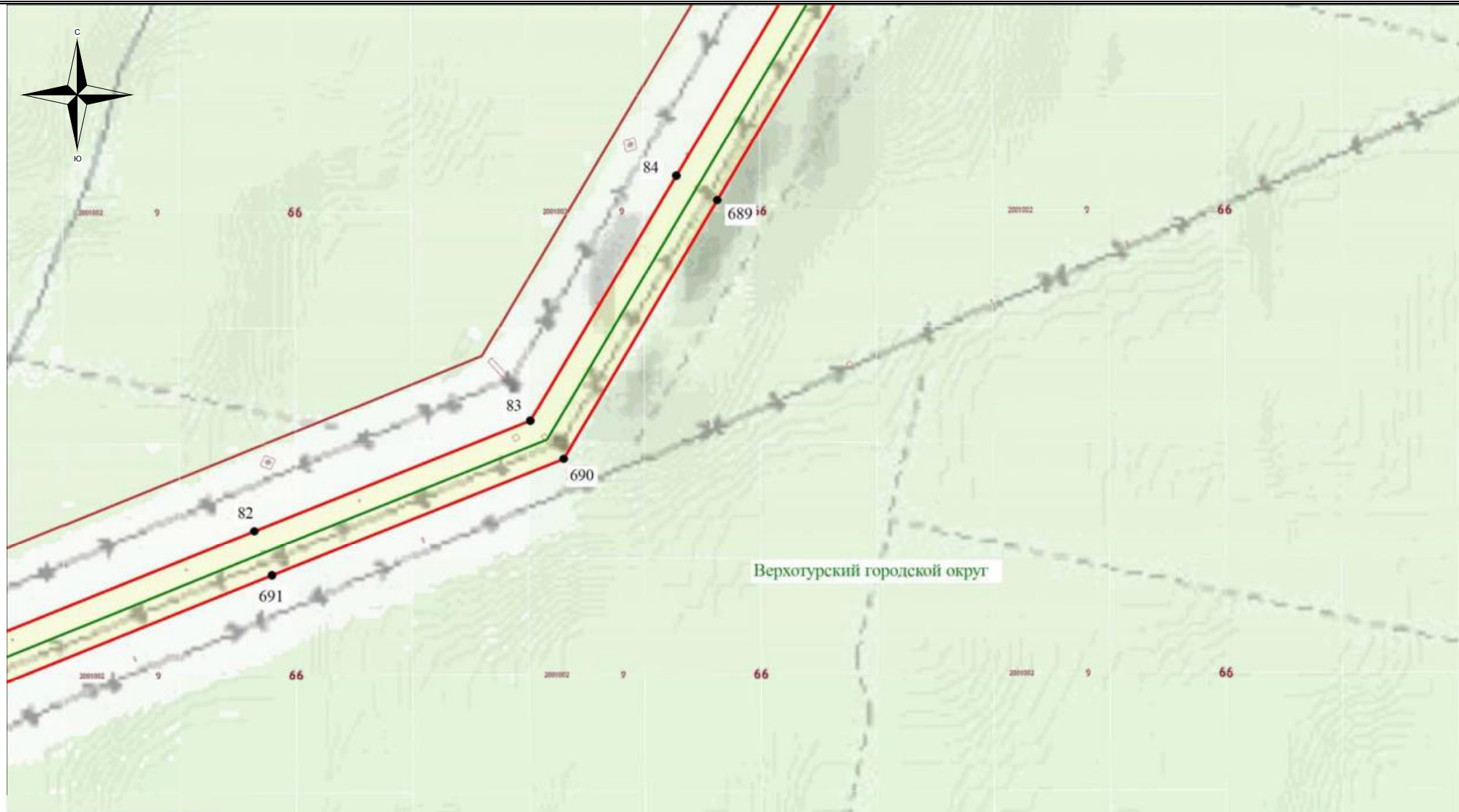
**Используемые условные знаки и обозначения:**

- - обозначение границы кадастрового квартала
- обозначение границы земельного участка
- - обозначение линии электропередачи
- — - обозначение границы муниципального образования

- обозначение границы охранной зоны линии электропередачи
- 22 - обозначение характерной точки границы публичного сервитута
- - обозначение границы публичного сервитута
- 66:00:0000000 - обозначение номера кадастрового квартала
- :09 - обозначение кадастрового номера земельного участка
- Верхотуринский городской округ - обозначение муниципального образования

Масштаб 1:7500

### Схема расположения границ публичного сервитута



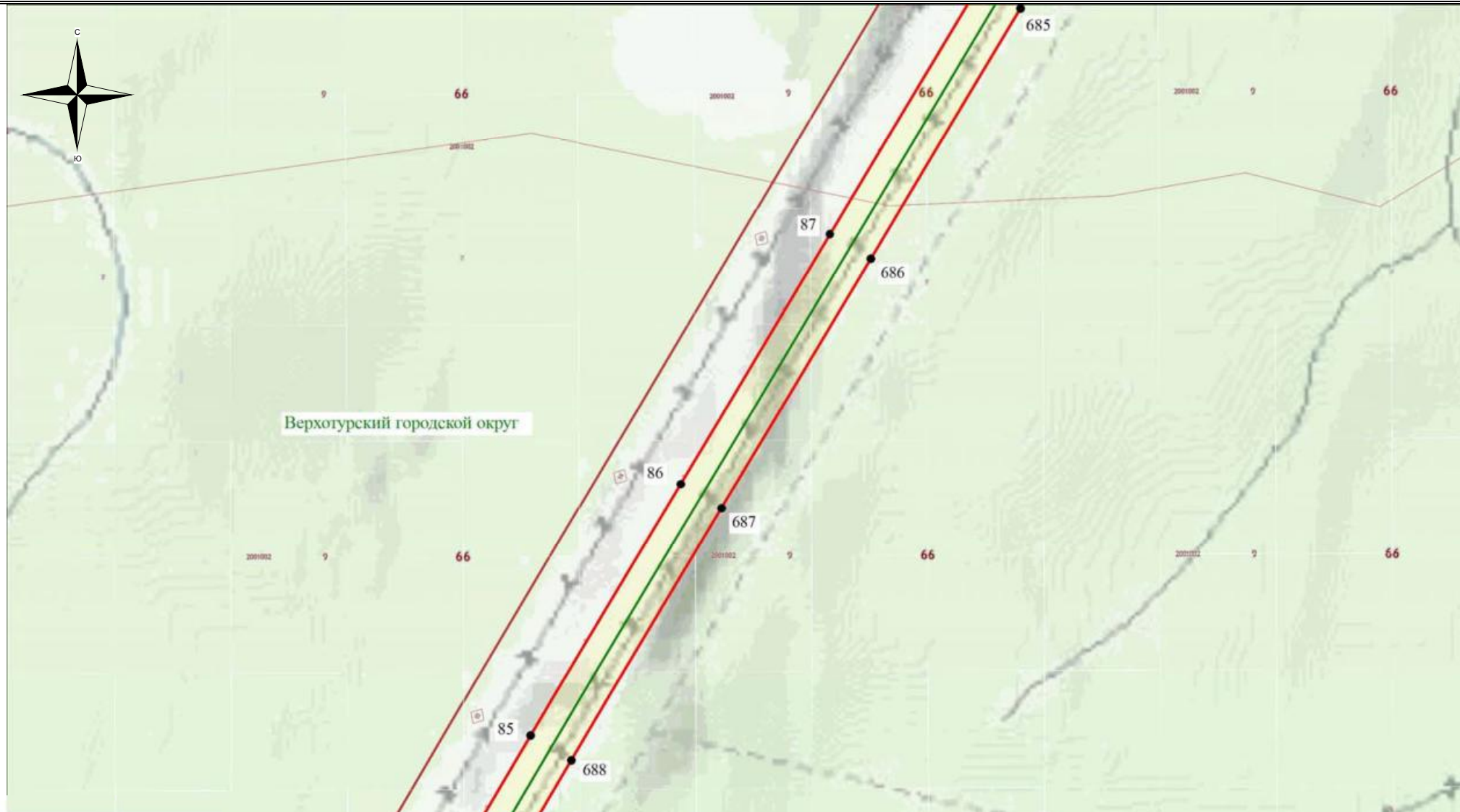
**Используемые условные знаки и обозначения:**

- - обозначение границы кадастрового квартала
- обозначение границы земельного участка
- - обозначение линии электропередачи
- — - обозначение границы муниципального образования

- обозначение границы охранной зоны линии электропередачи
- 22 - обозначение характерной точки границы публичного сервитута
- - обозначение границы публичного сервитута
- 66:00:0000000 - обозначение номера кадастрового квартала
- :09 - обозначение кадастрового номера земельного участка
- Верхотуринский городской округ - обозначение муниципального образования

Масштаб 1:7500

### Схема расположения границ публичного сервитута



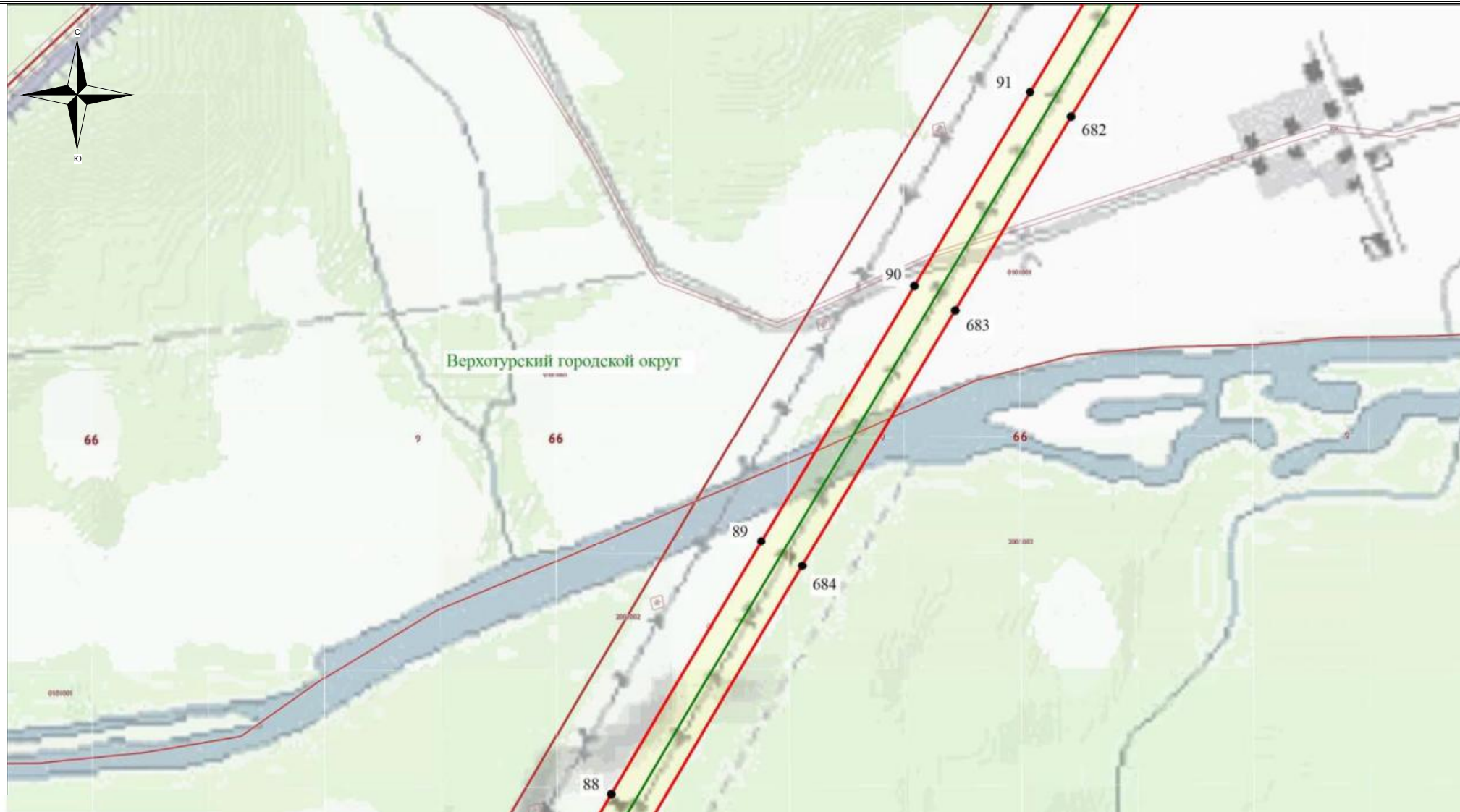
**Используемые условные знаки и обозначения:**

- - обозначение границы кадастрового квартала
- обозначение границы земельного участка
- - обозначение линии электропередачи
- — - обозначение границы муниципального образования

- обозначение границы охранной зоны линии электропередачи
- 22 - обозначение характерной точки границы публичного сервитута
- - обозначение границы публичного сервитута
- 66:00:0000000 - обозначение номера кадастрового квартала
- :09 - обозначение кадастрового номера земельного участка
- Верхотуринский городской округ - обозначение муниципального образования

Масштаб 1:7500

### Схема расположения границ публичного сервитута



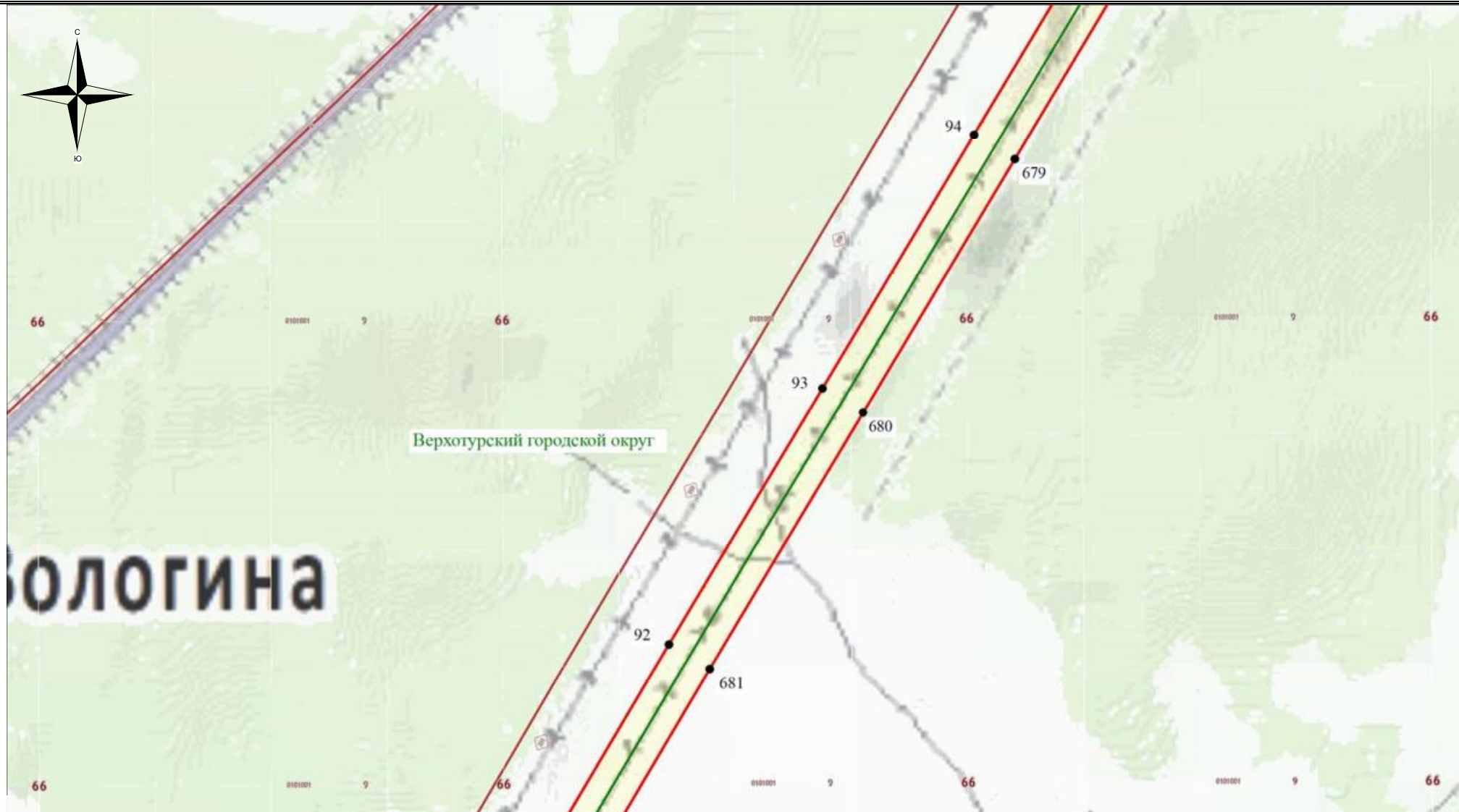
**Используемые условные знаки и обозначения:**

- - обозначение границы кадастрового квартала
- обозначение границы земельного участка
- - обозначение линии электропередачи
- - обозначение границы муниципального образования

- обозначение границы охранной зоны линии электропередачи
- 22 - обозначение характерной точки границы публичного сервитута
- - обозначение границы публичного сервитута
- 66:00:0000000 - обозначение номера кадастрового квартала
- :09 - обозначение кадастрового номера земельного участка
- Верхотуринский городской округ - обозначение муниципального образования

Масштаб 1:7500

### Схема расположения границ публичного сервитута



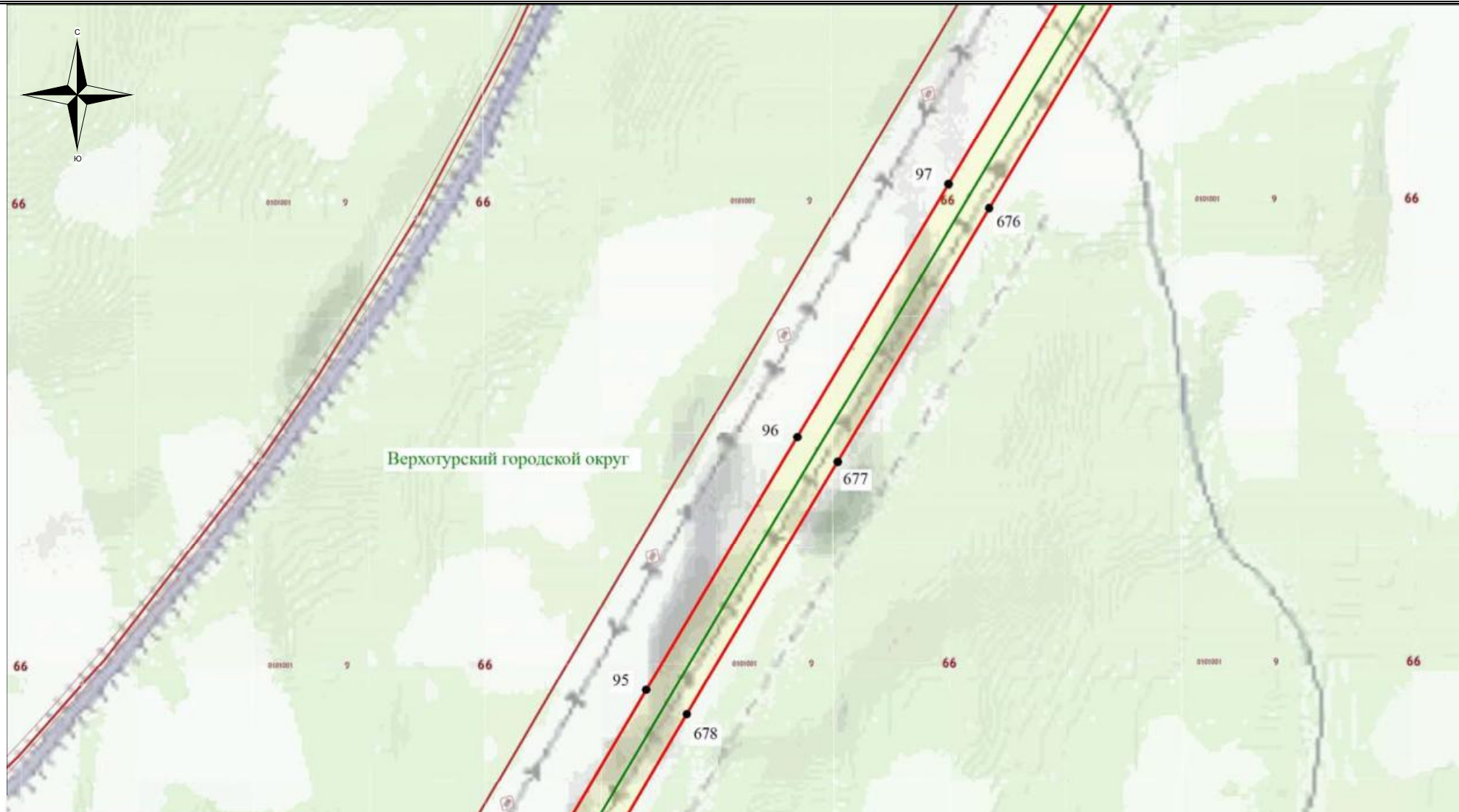
**Используемые условные знаки и обозначения:**

- обозначение границы кадастрового квартала
- обозначение границы земельного участка
- обозначение линии электропередачи
- обозначение границы муниципального образования

- обозначение границы охранной зоны линии электропередачи
- 22 - обозначение характерной точки границы публичного сервитута
- обозначение границы публичного сервитута
- 66:00:0000000 - обозначение номера кадастрового квартала
- :09 - обозначение кадастрового номера земельного участка
- Верхотуринский городской округ - обозначение муниципального образования

Масштаб 1:7500

### Схема расположения границ публичного сервитута



**Используемые условные знаки и обозначения:**

- - обозначение границы кадастрового квартала
- обозначение границы земельного участка
- - обозначение линии электропередачи
- — - обозначение границы муниципального образования

- обозначение границы охранной зоны линии электропередачи
- 22 - обозначение характерной точки границы публичного сервитута
- - обозначение границы публичного сервитута
- 66:00:0000000 - обозначение номера кадастрового квартала
- :09 - обозначение кадастрового номера земельного участка
- Верхотуринский городской округ - обозначение муниципального образования

Масштаб 1:7500



### Схема расположения границ публичного сервитута



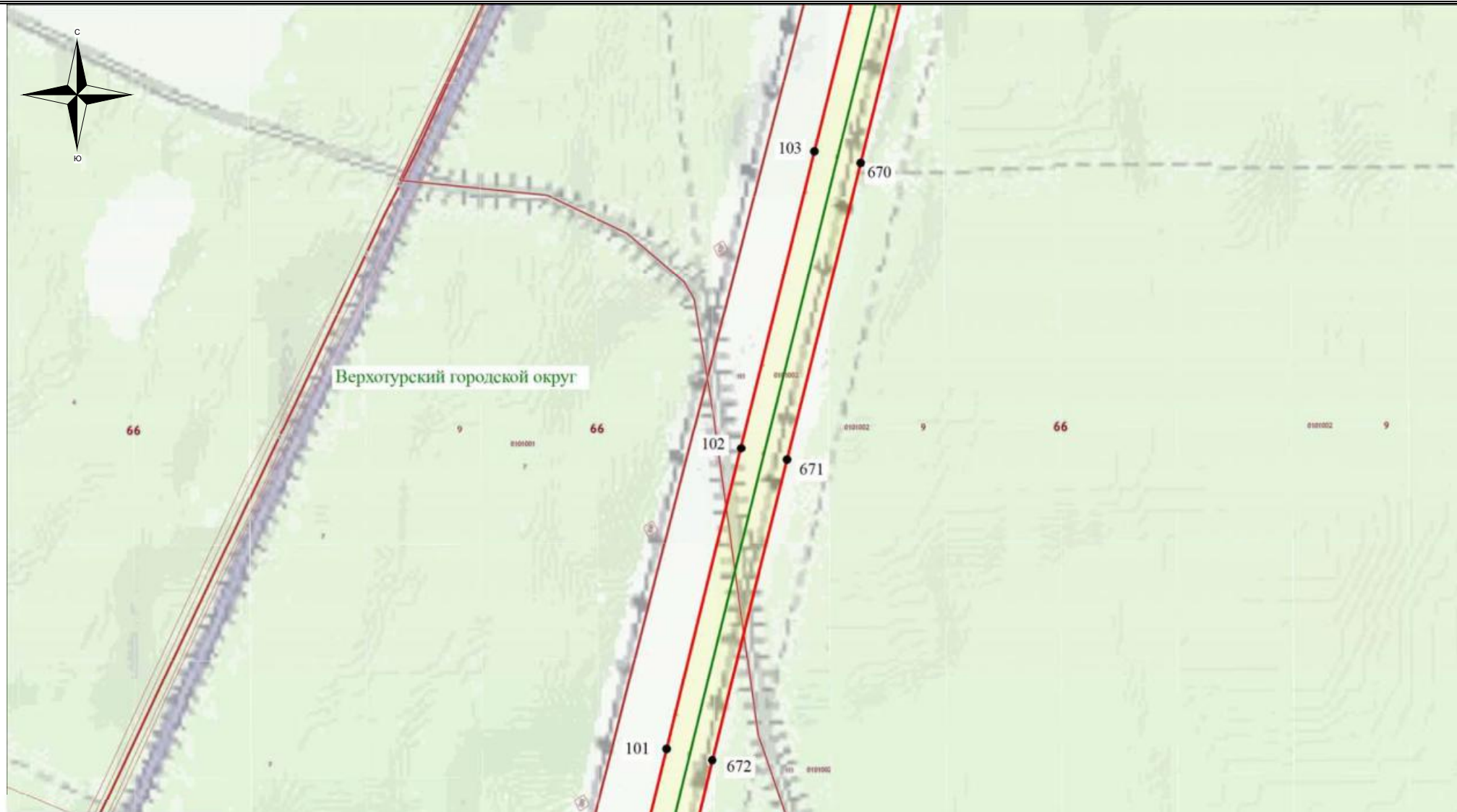
**Используемые условные знаки и обозначения:**

- - обозначение границы кадастрового квартала
- обозначение границы земельного участка
- - обозначение линии электропередачи
- - обозначение границы муниципального образования

- обозначение границы охранной зоны линии электропередачи
- 22 - обозначение характерной точки границы публичного сервитута
- - обозначение границы публичного сервитута
- 66:00:0000000 - обозначение номера кадастрового квартала
- :09 - обозначение кадастрового номера земельного участка
- Верхотуринский городской округ - обозначение муниципального образования

Масштаб 1:7500

### Схема расположения границ публичного сервитута



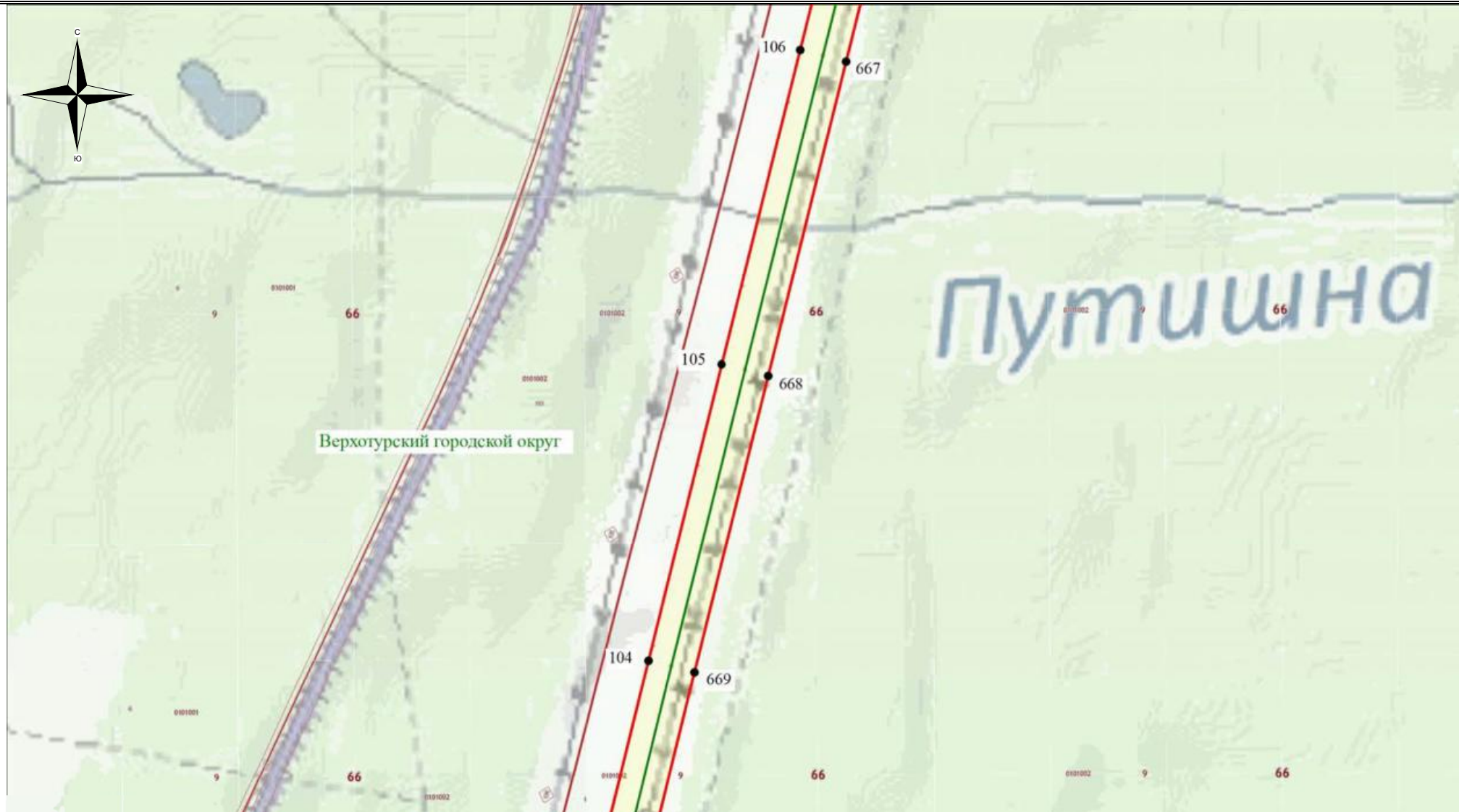
**Используемые условные знаки и обозначения:**

- - обозначение границы кадастрового квартала
- обозначение границы земельного участка
- - обозначение линии электропередачи
- — - обозначение границы муниципального образования

- обозначение границы охранной зоны линии электропередачи
- 22 - обозначение характерной точки границы публичного сервитута
- - обозначение границы публичного сервитута
- 66:00:0000000 - обозначение номера кадастрового квартала
- :09 - обозначение кадастрового номера земельного участка
- Верхотуринский городской округ - обозначение муниципального образования

Масштаб 1:7500

### Схема расположения границ публичного сервитута



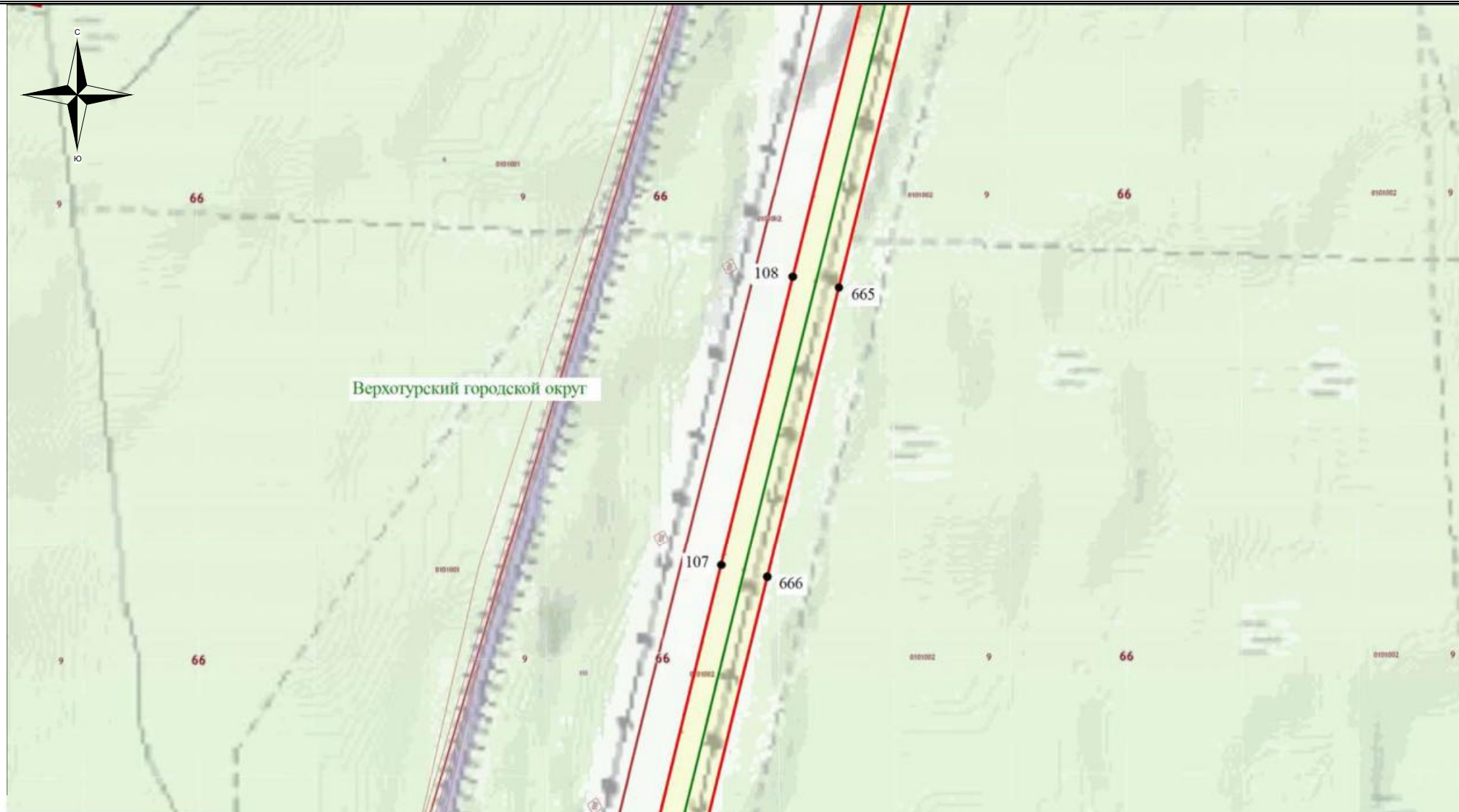
**Используемые условные знаки и обозначения:**

- обозначение границы кадастрового квартала
- обозначение границы земельного участка
- обозначение линии электропередачи
- обозначение границы муниципального образования

- обозначение границы охранной зоны линии электропередачи
- 22 - обозначение характерной точки границы публичного сервитута
- обозначение границы публичного сервитута
- 66:00:0000000 - обозначение номера кадастрового квартала
- :09 - обозначение кадастрового номера земельного участка
- Верхотуринский городской округ - обозначение муниципального образования

Масштаб 1:7500

### Схема расположения границ публичного сервитута



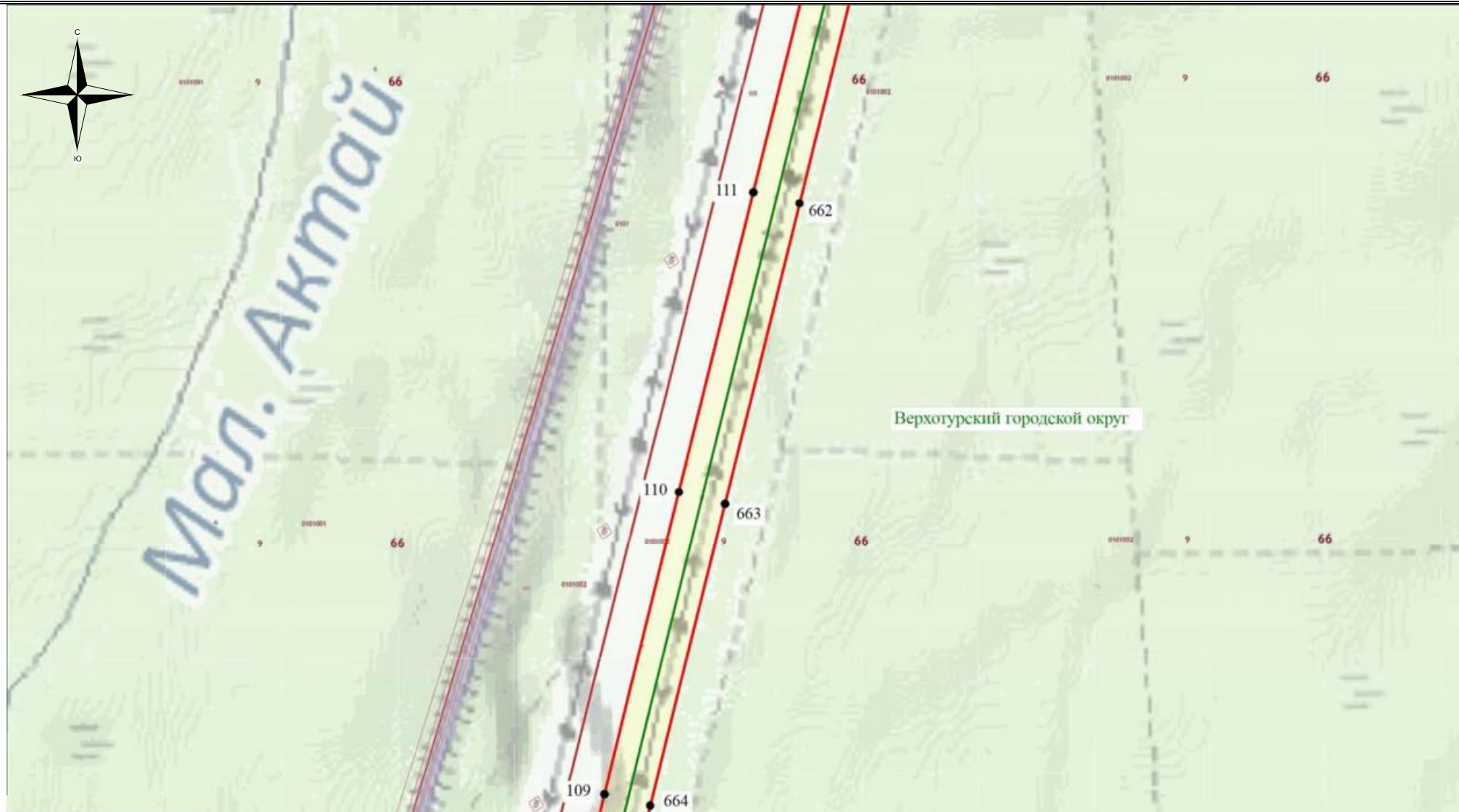
**Используемые условные знаки и обозначения:**

- - обозначение границы кадастрового квартала
- обозначение границы земельного участка
- - обозначение линии электропередачи
- — - обозначение границы муниципального образования

- обозначение границы охранной зоны линии электропередачи
- 22 - обозначение характерной точки границы публичного сервитута
- - обозначение границы публичного сервитута
- 66:00:000000 - обозначение номера кадастрового квартала
- :09 - обозначение кадастрового номера земельного участка
- Верхотуринский городской округ - обозначение муниципального образования

Масштаб 1:7500

### Схема расположения границ публичного сервитута



**Используемые условные знаки и обозначения:**

- - обозначение границы кадастрового квартала
- обозначение границы земельного участка
- - обозначение линии электропередачи
- — - обозначение границы муниципального образования

- обозначение границы охранной зоны линии электропередачи
- 22 - обозначение характерной точки границы публичного сервитута
- - обозначение границы публичного сервитута
- 66:00:0000000 - обозначение номера кадастрового квартала
- :09 - обозначение кадастрового номера земельного участка
- Верхотуринский городской округ - обозначение муниципального образования

Масштаб 1:7500

### Схема расположения границ публичного сервитута



**Используемые условные знаки и обозначения:**

- - обозначение границы кадастрового квартала
- обозначение границы земельного участка
- - обозначение линии электропередачи
- — - обозначение границы муниципального образования

- обозначение границы охранной зоны линии электропередачи
- 22 - обозначение характерной точки границы публичного сервитута
- - обозначение границы публичного сервитута
- 66:00:0000000 - обозначение номера кадастрового квартала
- :09 - обозначение кадастрового номера земельного участка
- Верхотуринский городской округ - обозначение муниципального образования

Масштаб 1:7500

### Схема расположения границ публичного сервитута



**Используемые условные знаки и обозначения:**

- - обозначение границы кадастрового квартала
- обозначение границы земельного участка
- - обозначение линии электропередачи
- — - обозначение границы муниципального образования

- обозначение границы охранной зоны линии электропередачи
- 22 - обозначение характерной точки границы публичного сервитута
- - обозначение границы публичного сервитута
- 66:00:0000000 - обозначение номера кадастрового квартала
- :09 - обозначение кадастрового номера земельного участка
- Верхотуринский городской округ - обозначение муниципального образования

Масштаб 1:7500

### Схема расположения границ публичного сервитута



**Используемые условные знаки и обозначения:**

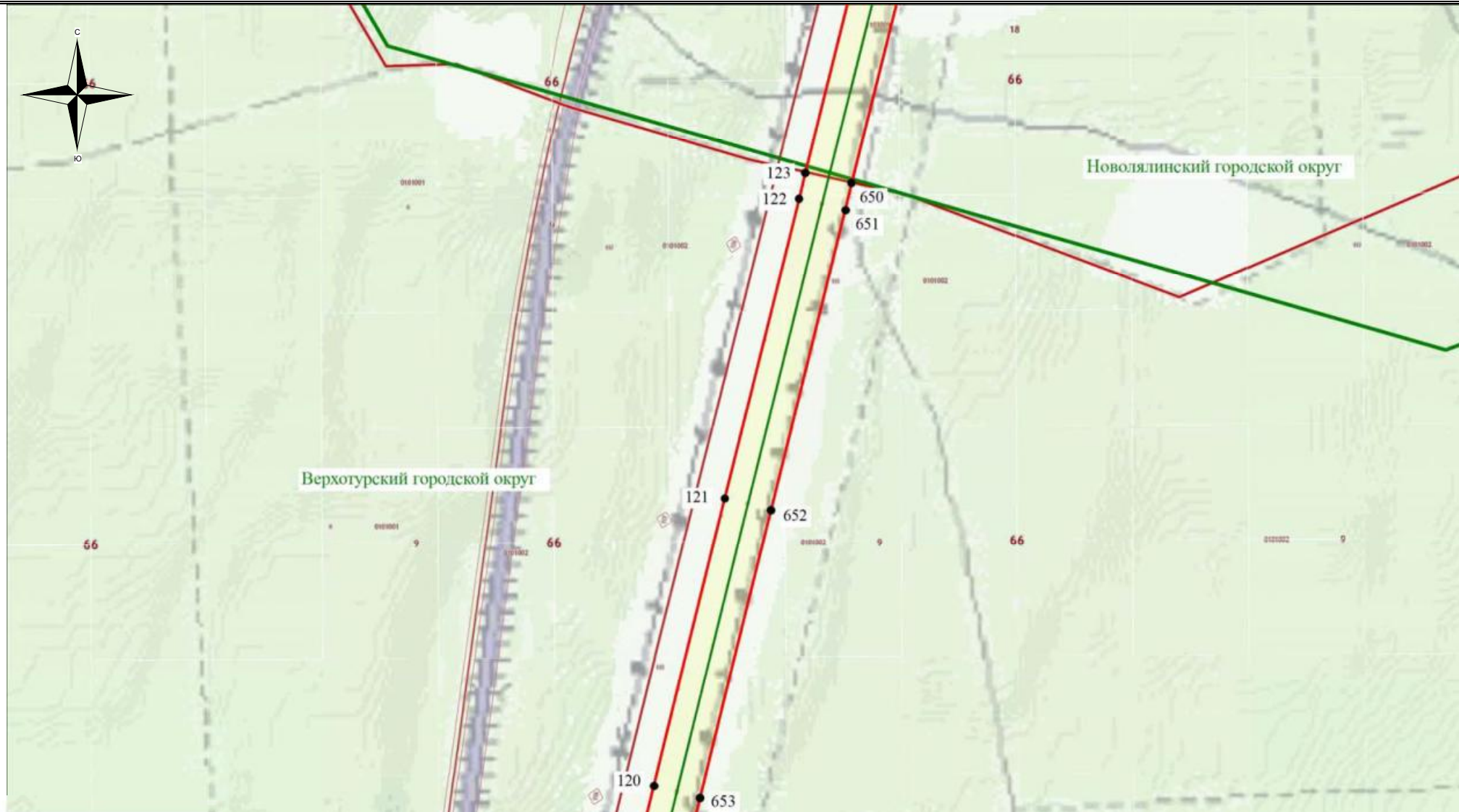
- - обозначение границы кадастрового квартала
- обозначение границы земельного участка
- - обозначение линии электропередачи
- — - обозначение границы муниципального образования

- обозначение границы охранной зоны линии электропередачи
- 22 - обозначение характерной точки границы публичного сервитута
- - обозначение границы публичного сервитута
- 66:00:0000000 - обозначение номера кадастрового квартала
- :09 - обозначение кадастрового номера земельного участка
- Верхотуринский городской округ - обозначение муниципального образования

Масштаб 1:7500



### Схема расположения границ публичного сервитута



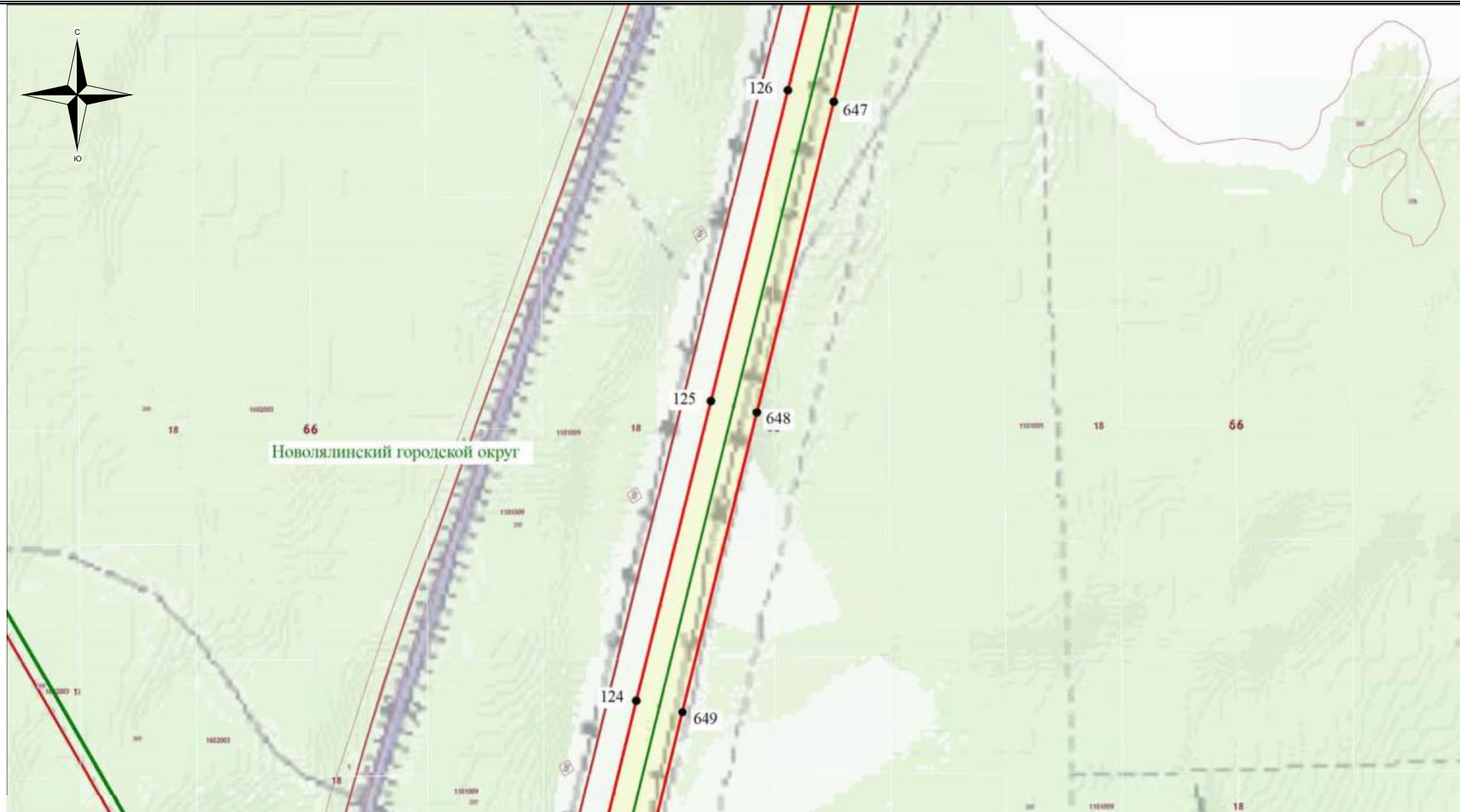
**Используемые условные знаки и обозначения:**

- - обозначение границы кадастрового квартала
- обозначение границы земельного участка
- - обозначение линии электропередачи
- — - обозначение границы муниципального образования

- обозначение границы охранной зоны линии электропередачи
- 22 - обозначение характерной точки границы публичного сервитута
- - обозначение границы публичного сервитута
- 66:00:0000000 - обозначение номера кадастрового квартала
- :09 - обозначение кадастрового номера земельного участка
- Верхотуринский городской округ - обозначение муниципального образования

Масштаб 1:7500

### Схема расположения границ публичного сервитута



**Используемые условные знаки и обозначения:**

- - обозначение границы кадастрового квартала
- обозначение границы земельного участка
- - обозначение линии электропередачи
- — - обозначение границы муниципального образования

- обозначение границы охранной зоны линии электропередачи
- 22 - обозначение характерной точки границы публичного сервитута
- - обозначение границы публичного сервитута
- 66:00:0000000 - обозначение номера кадастрового квартала
- :09 - обозначение кадастрового номера земельного участка
- Верхотуринский городской округ - обозначение муниципального образования

Масштаб 1:7500

### Схема расположения границ публичного сервитута



**Используемые условные знаки и обозначения:**

- - обозначение границы кадастрового квартала
- обозначение границы земельного участка
- - обозначение линии электропередачи
- — - обозначение границы муниципального образования

- обозначение границы охранной зоны линии электропередачи
- 22 - обозначение характерной точки границы публичного сервитута
- - обозначение границы публичного сервитута
- 66:00:000000 - обозначение номера кадастрового квартала
- :09 - обозначение кадастрового номера земельного участка
- Верхотуринский городской округ - обозначение муниципального образования

Масштаб 1:7500

### Схема расположения границ публичного сервитута



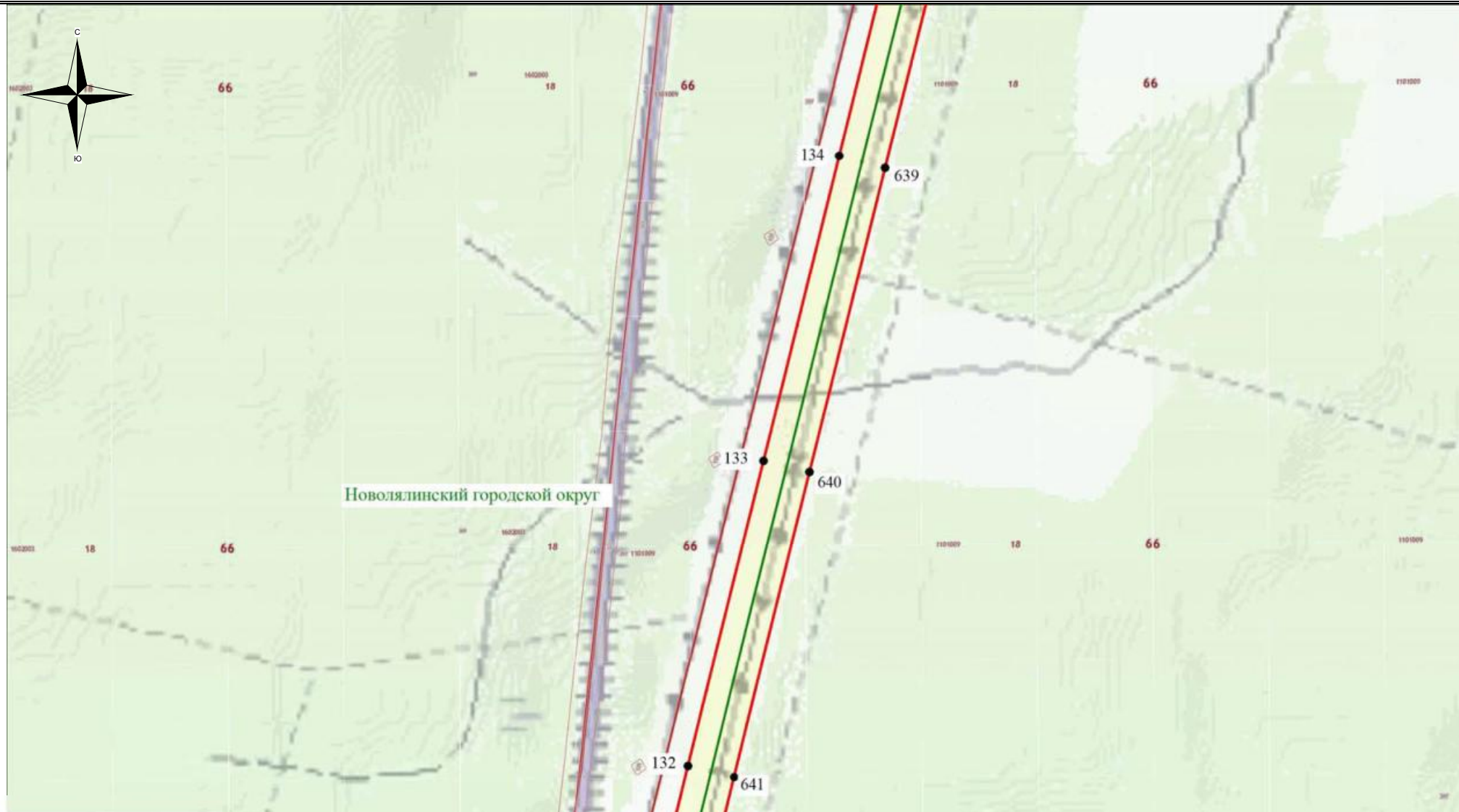
**Используемые условные знаки и обозначения:**

- - обозначение границы кадастрового квартала
- обозначение границы земельного участка
- - обозначение линии электропередачи
- — - обозначение границы муниципального образования

- обозначение границы охранной зоны линии электропередачи
- 22 - обозначение характерной точки границы публичного сервитута
- - обозначение границы публичного сервитута
- 66:00:000000 - обозначение номера кадастрового квартала
- :09 - обозначение кадастрового номера земельного участка
- Верхотуринский городской округ - обозначение муниципального образования

Масштаб 1:7500

### Схема расположения границ публичного сервитута



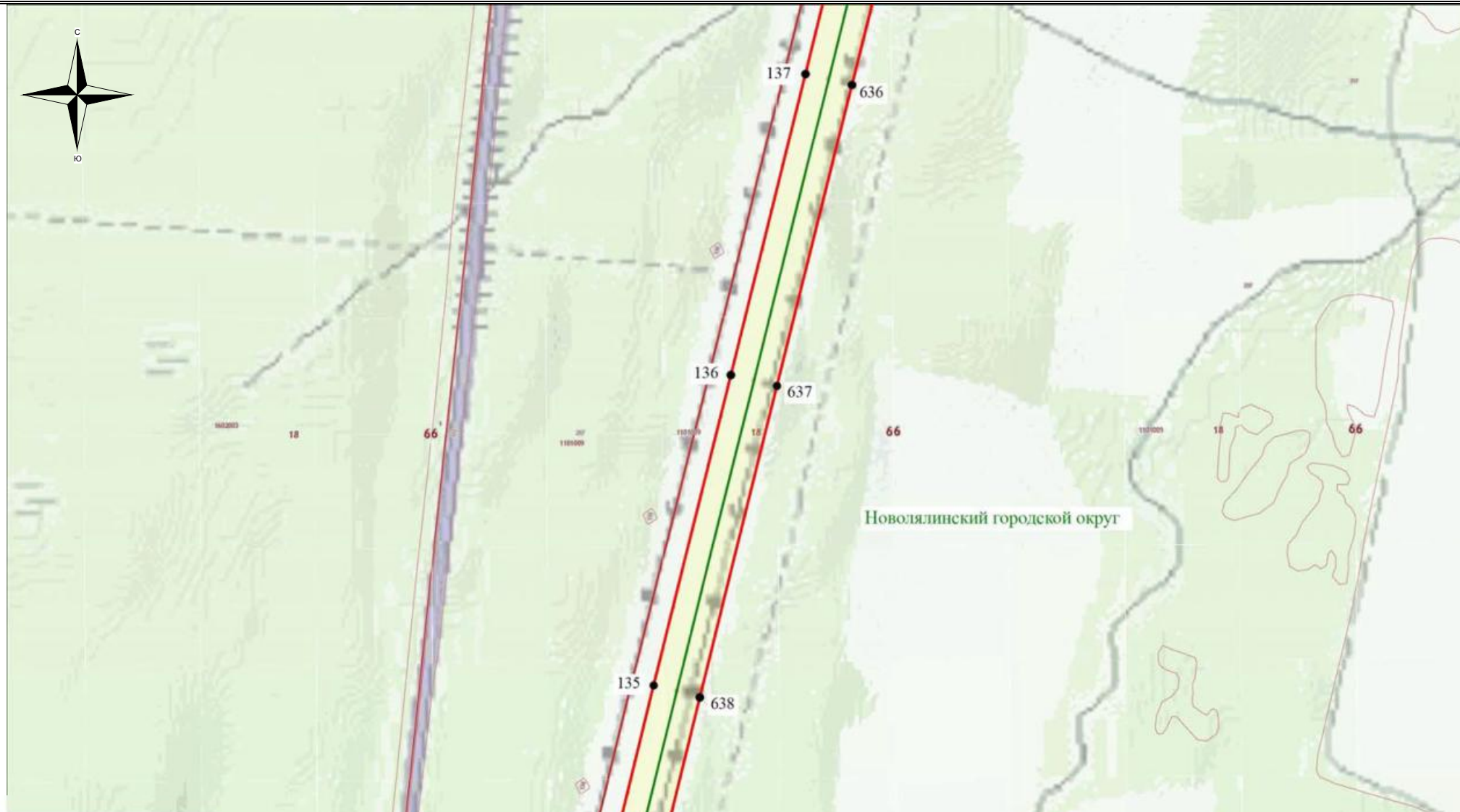
**Используемые условные знаки и обозначения:**

- - обозначение границы кадастрового квартала
- обозначение границы земельного участка
- - обозначение линии электропередачи
- — - обозначение границы муниципального образования

- обозначение границы охранной зоны линии электропередачи
- 22 - обозначение характерной точки границы публичного сервитута
- - обозначение границы публичного сервитута
- 66:00:0000000 - обозначение номера кадастрового квартала
- :09 - обозначение кадастрового номера земельного участка
- Верхотуринский городской округ - обозначение муниципального образования

Масштаб 1:7500

### Схема расположения границ публичного сервитута



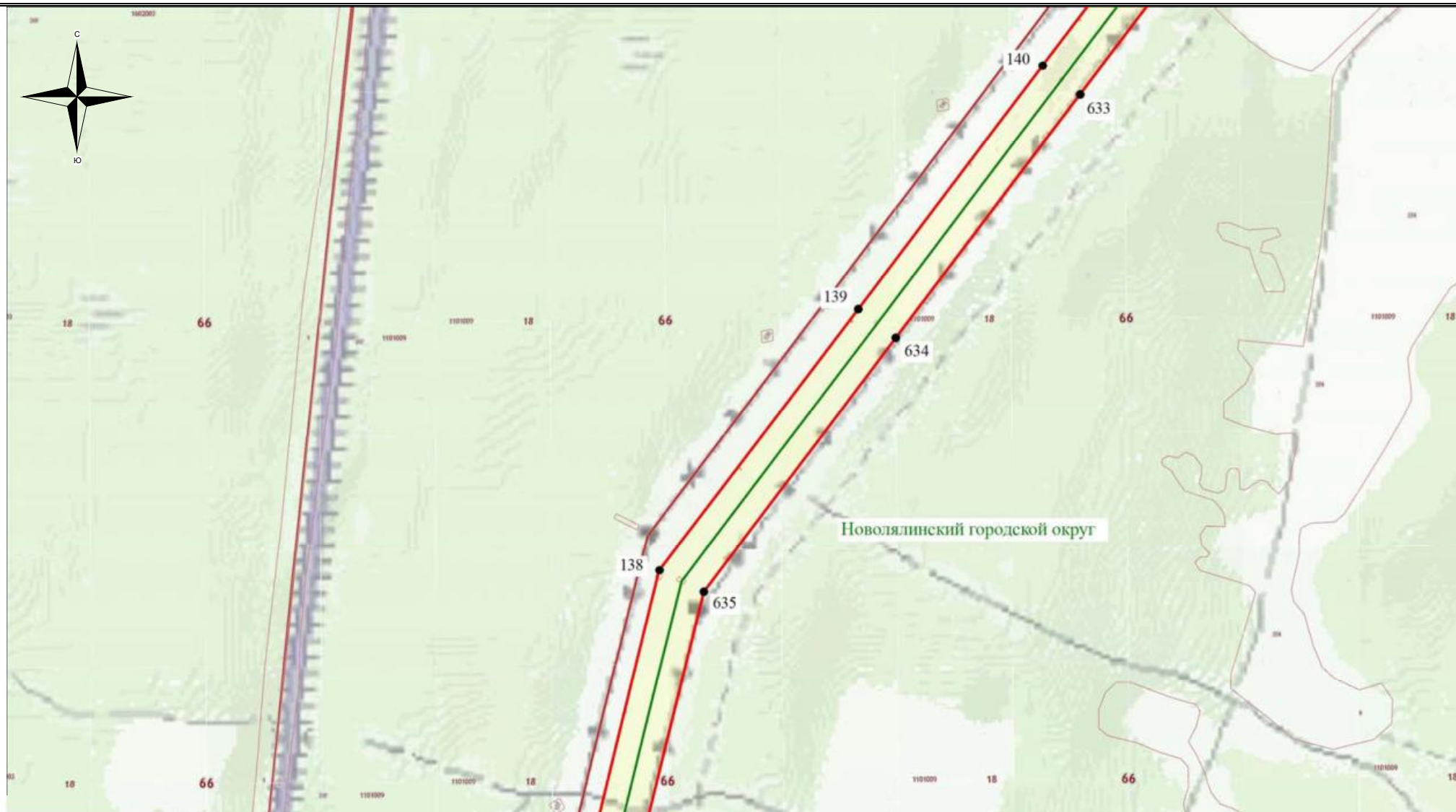
**Используемые условные знаки и обозначения:**

- - обозначение границы кадастрового квартала
- обозначение границы земельного участка
- - обозначение линии электропередачи
- — - обозначение границы муниципального образования

- обозначение границы охранной зоны линии электропередачи
- 22 - обозначение характерной точки границы публичного сервитута
- - обозначение границы публичного сервитута
- 66:00:0000000 - обозначение номера кадастрового квартала
- :09 - обозначение кадастрового номера земельного участка
- Верхотуринский городской округ - обозначение муниципального образования

Масштаб 1:7500

### Схема расположения границ публичного сервитута



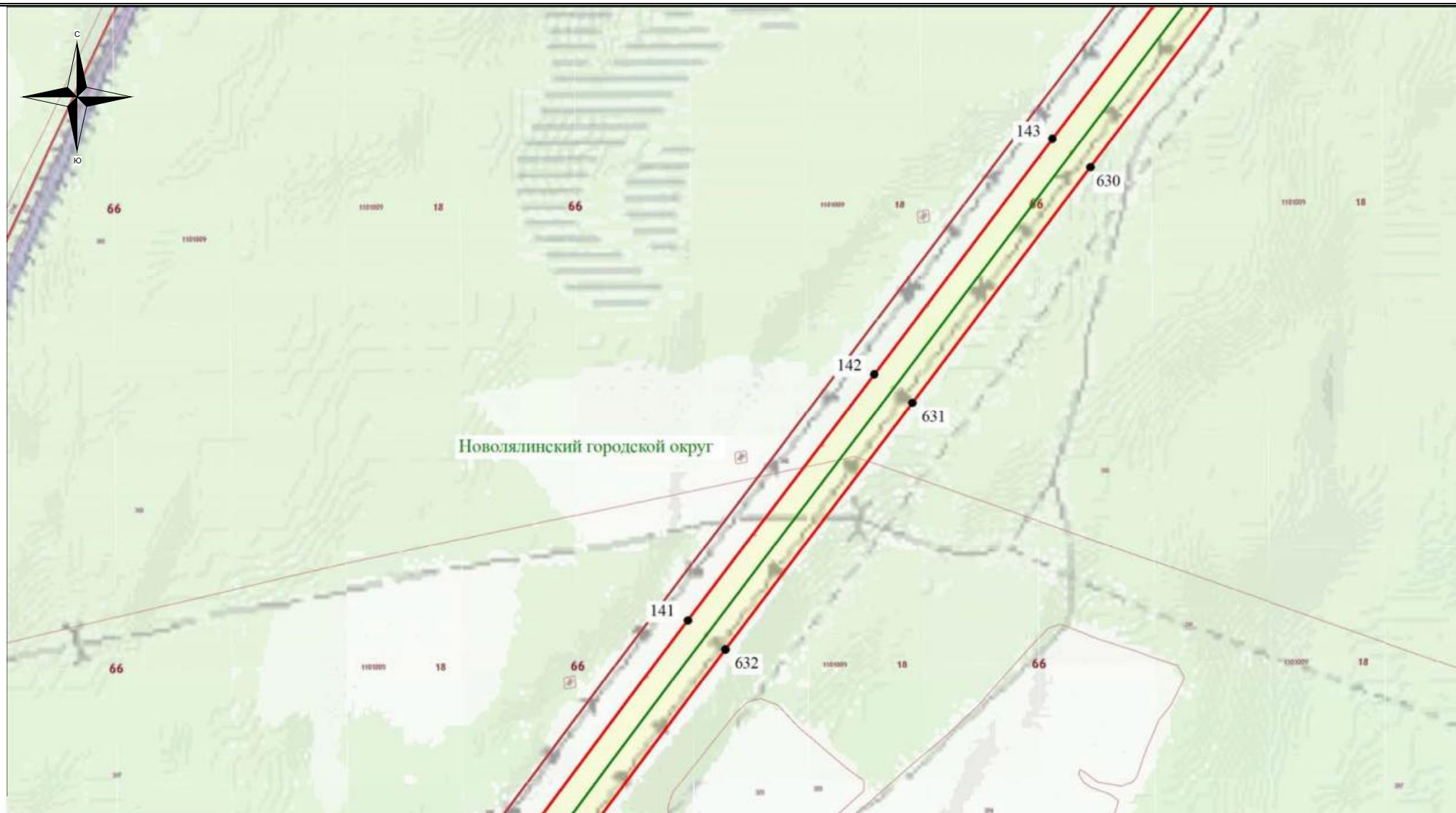
**Используемые условные знаки и обозначения:**

- - обозначение границы кадастрового квартала
- обозначение границы земельного участка
- - обозначение линии электропередачи
- — - обозначение границы муниципального образования

- обозначение границы охранной зоны линии электропередачи
- 22 - обозначение характерной точки границы публичного сервитута
- - обозначение границы публичного сервитута
- 66:00:0000000 - обозначение номера кадастрового квартала
- :09 - обозначение кадастрового номера земельного участка
- Верхотуринский городской округ - обозначение муниципального образования

Масштаб 1:7500

### Схема расположения границ публичного сервитута



#### Используемые условные знаки и обозначения:

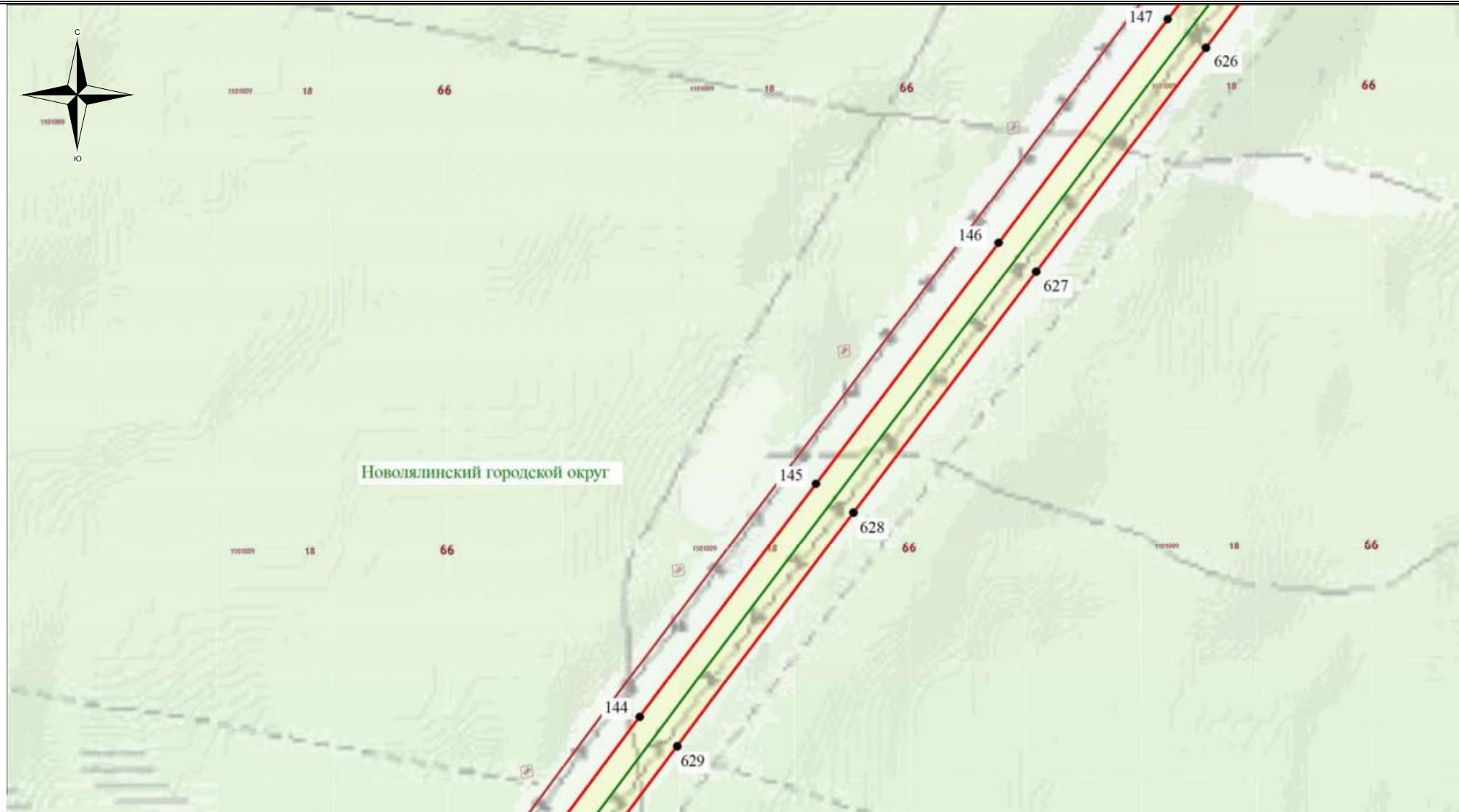
- обозначение границы кадастрового квартала
- обозначение границы земельного участка
- обозначение линии электропередачи
- обозначение границы муниципального образования

- обозначение границы охранной зоны линии электропередачи
- 22 - обозначение характерной точки границы публичного сервитута
- обозначение границы публичного сервитута
- 66:00:0000000 - обозначение номера кадастрового квартала
- :09 - обозначение кадастрового номера земельного участка
- Верхотуринский городской округ - обозначение муниципального образования





Масштаб 1:7500






### Схема расположения границ публичного сервитута



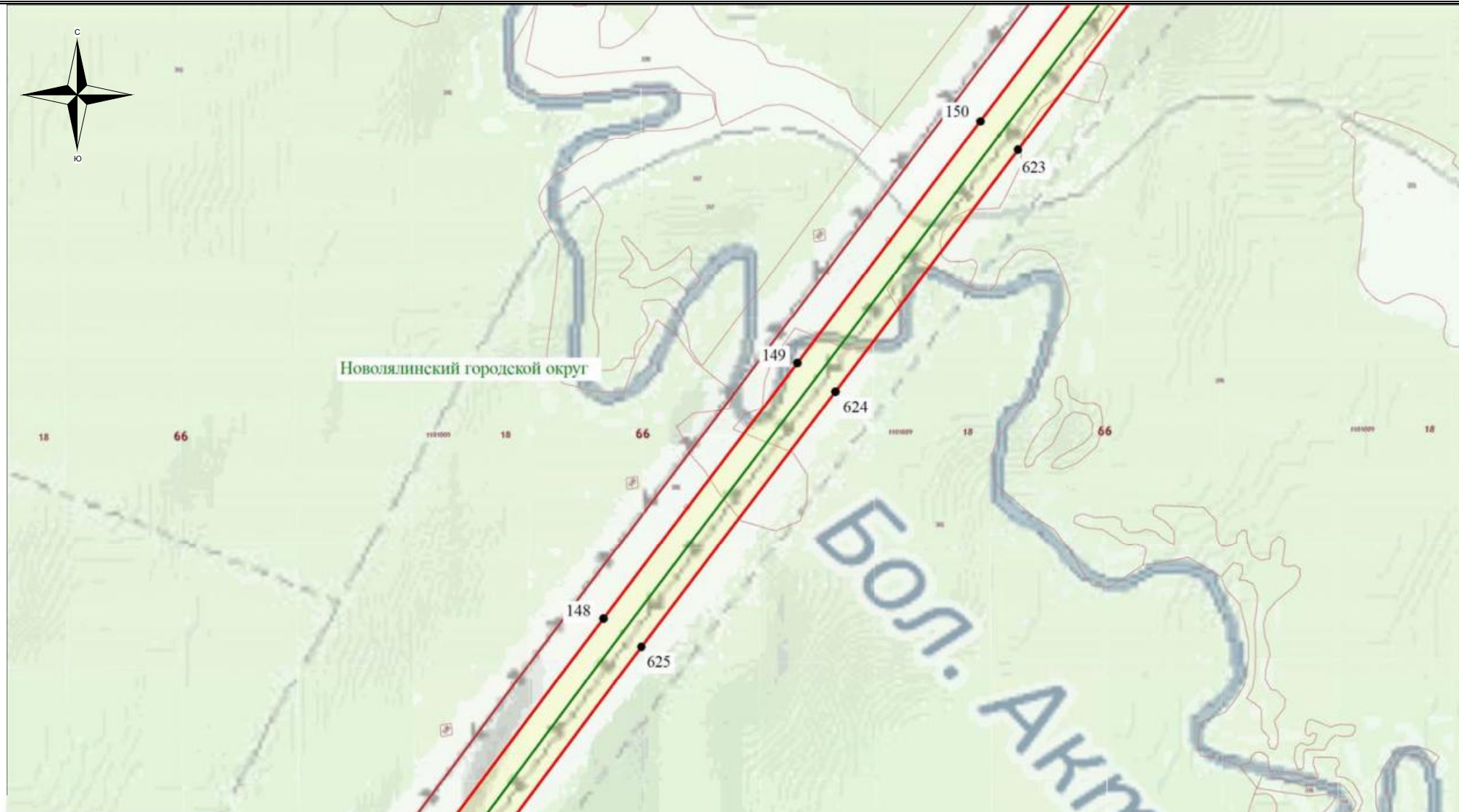
**Используемые условные знаки и обозначения:**

-  - обозначение границы кадастрового квартала
-  - обозначение границы земельного участка
-  - обозначение линии электропередачи
-  - обозначение границы муниципального образования

-  - обозначение границы охранной зоны линии электропередачи
-  22 - обозначение характерной точки границы публичного сервитута
-  - обозначение границы публичного сервитута
- 66:00:0000000 - обозначение номера кадастрового квартала
- :09 - обозначение кадастрового номера земельного участка
- Верхотуринский городской округ - обозначение муниципального образования

Масштаб 1:7500

### Схема расположения границ публичного сервитута



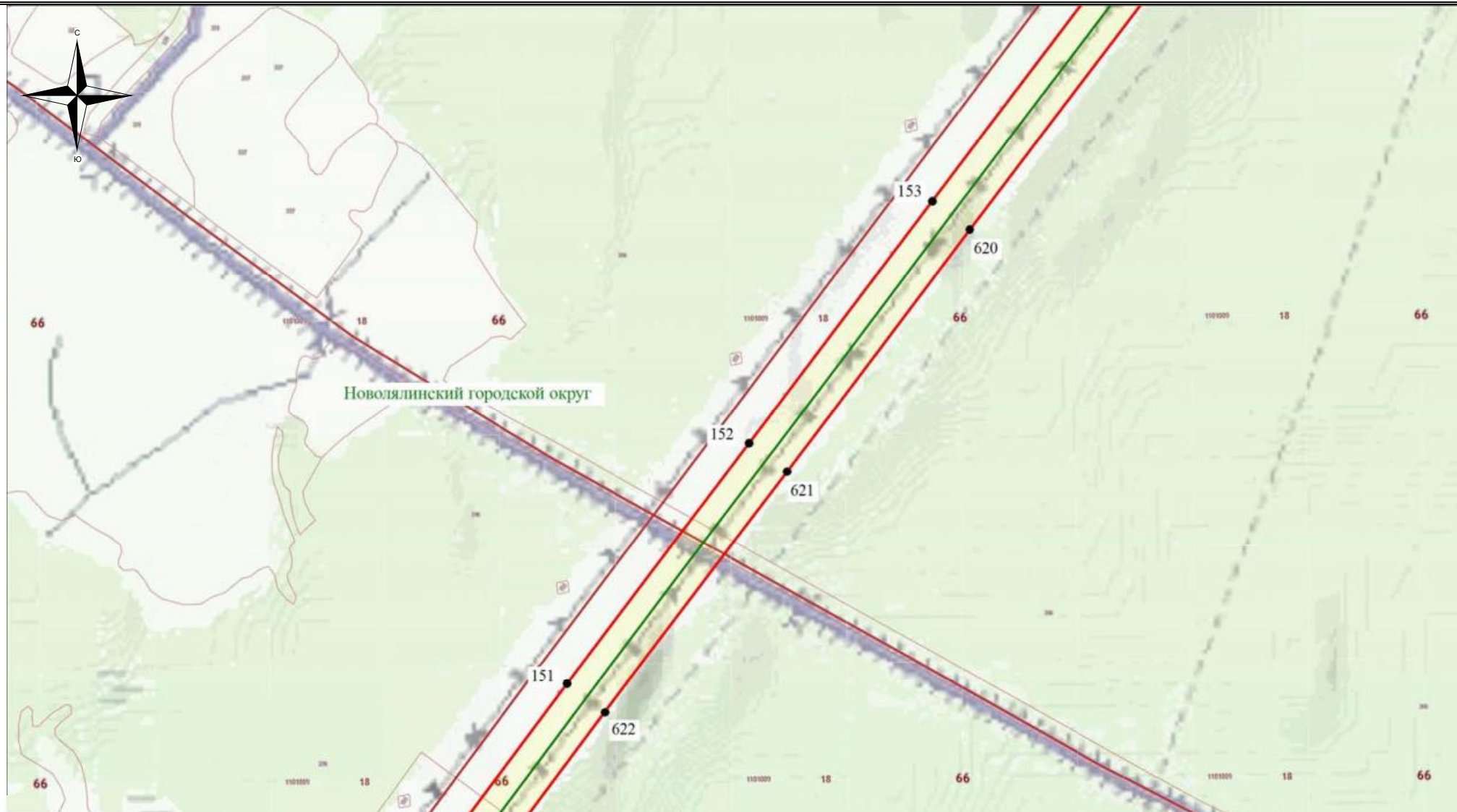
**Используемые условные знаки и обозначения:**

- - обозначение границы кадастрового квартала
- обозначение границы земельного участка
- - обозначение линии электропередачи
- — - обозначение границы муниципального образования





- обозначение границы охранной зоны линии электропередачи
- 22 - обозначение характерной точки границы публичного сервитута
- - обозначение границы публичного сервитута
- 66:00:0000000 - обозначение номера кадастрового квартала
- :09 - обозначение кадастрового номера земельного участка
- Верхотуринский городской округ - обозначение муниципального образования




Масштаб 1:7500

### Схема расположения границ публичного сервитута



**Используемые условные знаки и обозначения:**

-  - обозначение границы кадастрового квартала
-  - обозначение границы земельного участка
-  - обозначение линии электропередачи
-  - обозначение границы муниципального образования

-  - обозначение границы охранной зоны линии электропередачи
-  22 - обозначение характерной точки границы публичного сервитута
-  - обозначение границы публичного сервитута
- 66:00:0000000** - обозначение номера кадастрового квартала
- :09** - обозначение кадастрового номера земельного участка
- Верхотуринский городской округ** - обозначение муниципального образования

Масштаб 1:7500

### Схема расположения границ публичного сервитута



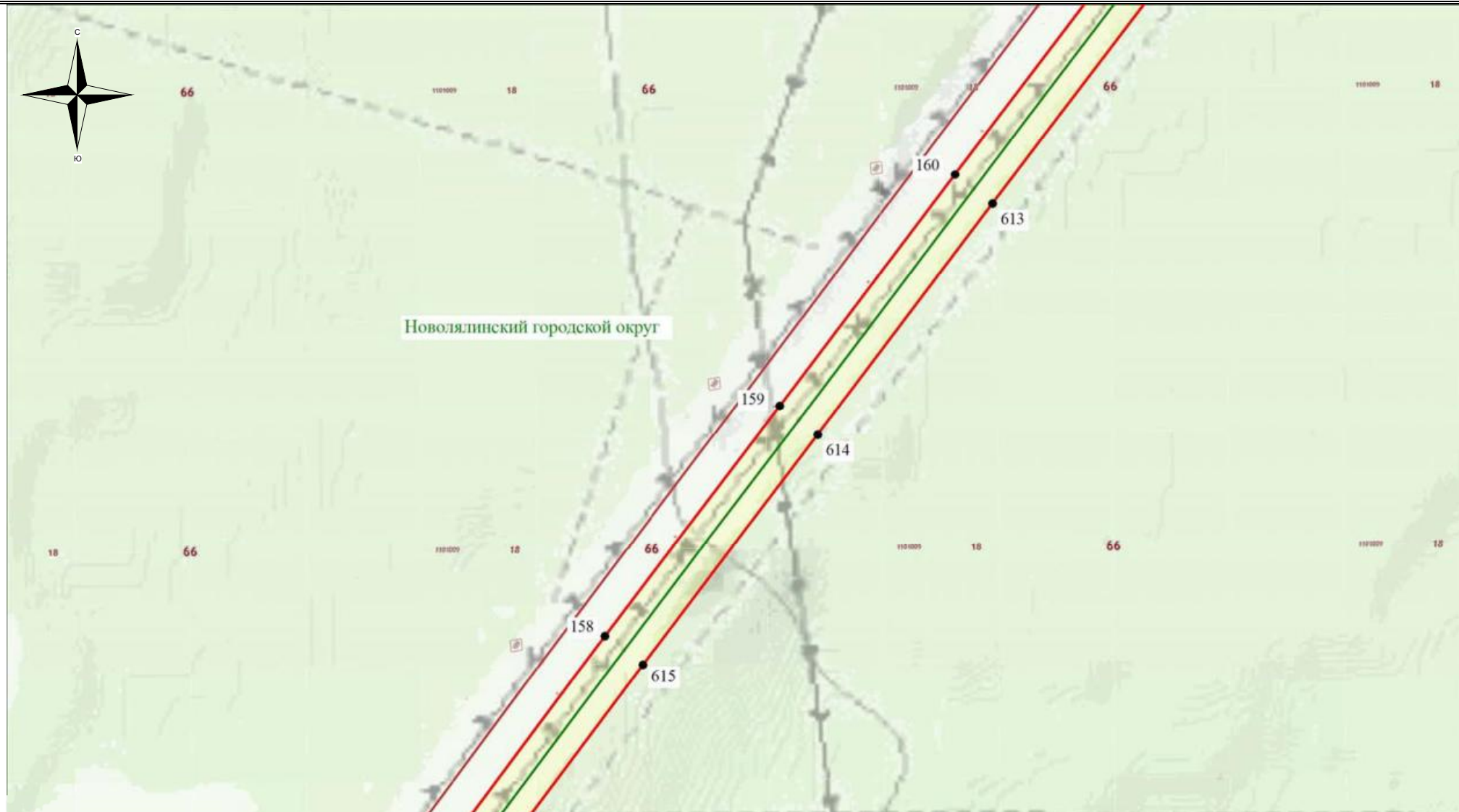
**Используемые условные знаки и обозначения:**

- - обозначение границы кадастрового квартала
- обозначение границы земельного участка
- - обозначение линии электропередачи
- — - обозначение границы муниципального образования

- обозначение границы охранной зоны линии электропередачи
- 22 - обозначение характерной точки границы публичного сервитута
- - обозначение границы публичного сервитута
- 66:00:0000000 - обозначение номера кадастрового квартала
- :09 - обозначение кадастрового номера земельного участка
- Верхотуринский городской округ - обозначение муниципального образования

Масштаб 1:7500

### Схема расположения границ публичного сервитута



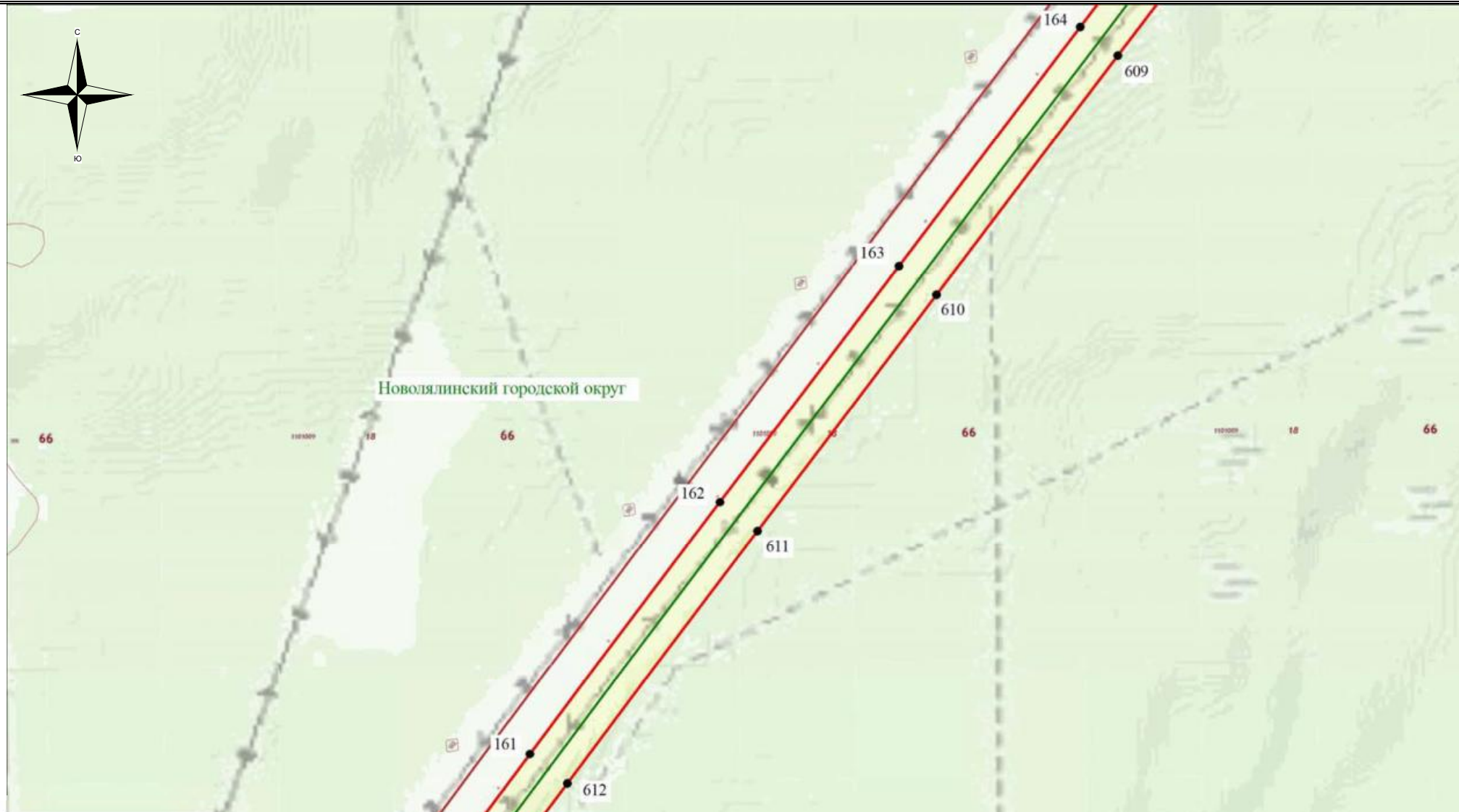
**Используемые условные знаки и обозначения:**

- - обозначение границы кадастрового квартала
- обозначение границы земельного участка
- - обозначение линии электропередачи
- — - обозначение границы муниципального образования

- обозначение границы охранной зоны линии электропередачи
- 22 - обозначение характерной точки границы публичного сервитута
- - обозначение границы публичного сервитута
- 66:00:0000000 - обозначение номера кадастрового квартала
- :09 - обозначение кадастрового номера земельного участка
- Верхотуринский городской округ - обозначение муниципального образования

Масштаб 1:7500

### Схема расположения границ публичного сервитута



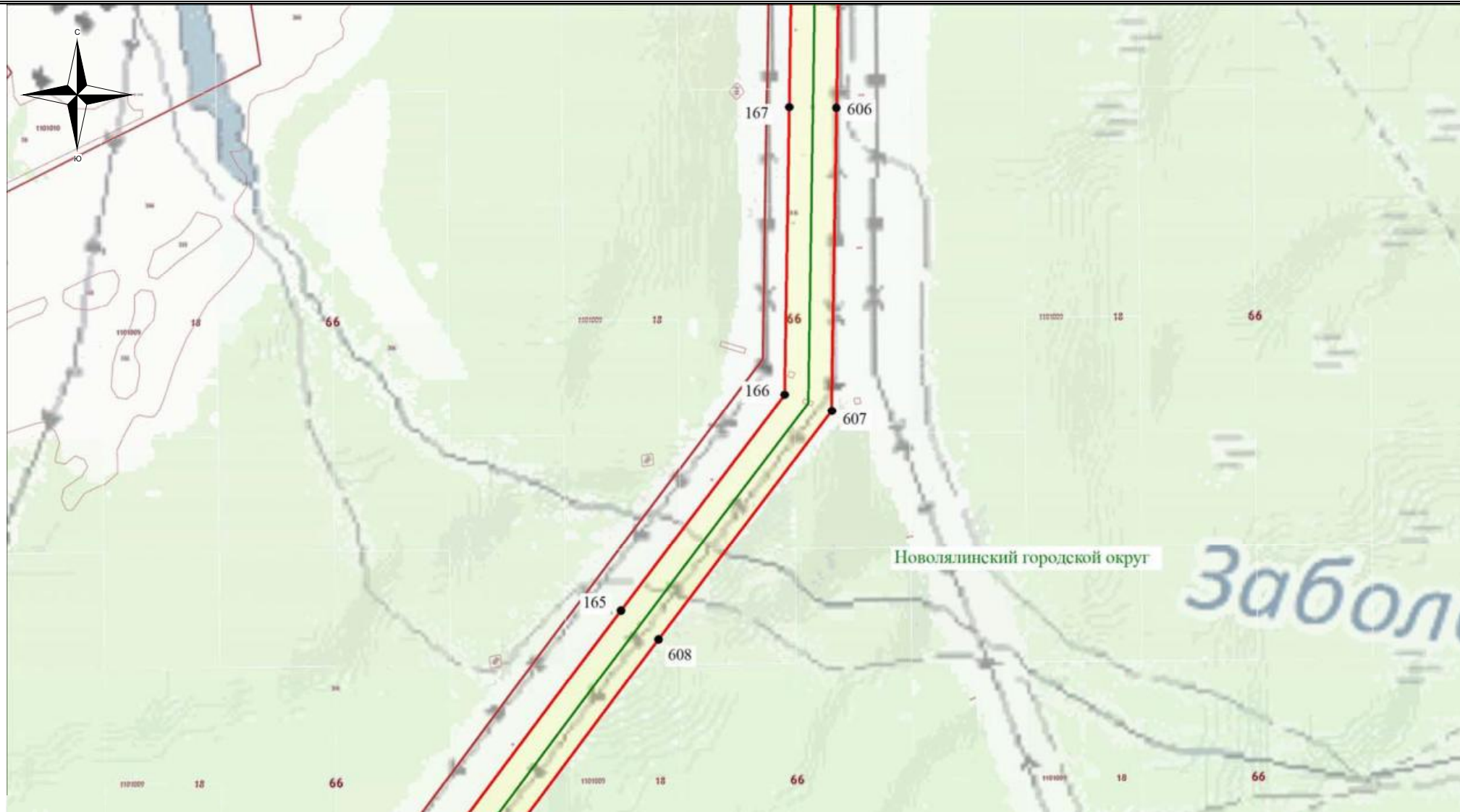
#### Используемые условные знаки и обозначения:

- обозначение границы кадастрового квартала
- обозначение границы земельного участка
- обозначение линии электропередачи
- обозначение границы муниципального образования

- обозначение границы охранной зоны линии электропередачи
- 22 - обозначение характерной точки границы публичного сервитута
- обозначение границы публичного сервитута
- 66:00:0000000 - обозначение номера кадастрового квартала
- :09 - обозначение кадастрового номера земельного участка
- Верхотуринский городской округ - обозначение муниципального образования

Масштаб 1:7500

### Схема расположения границ публичного сервитута



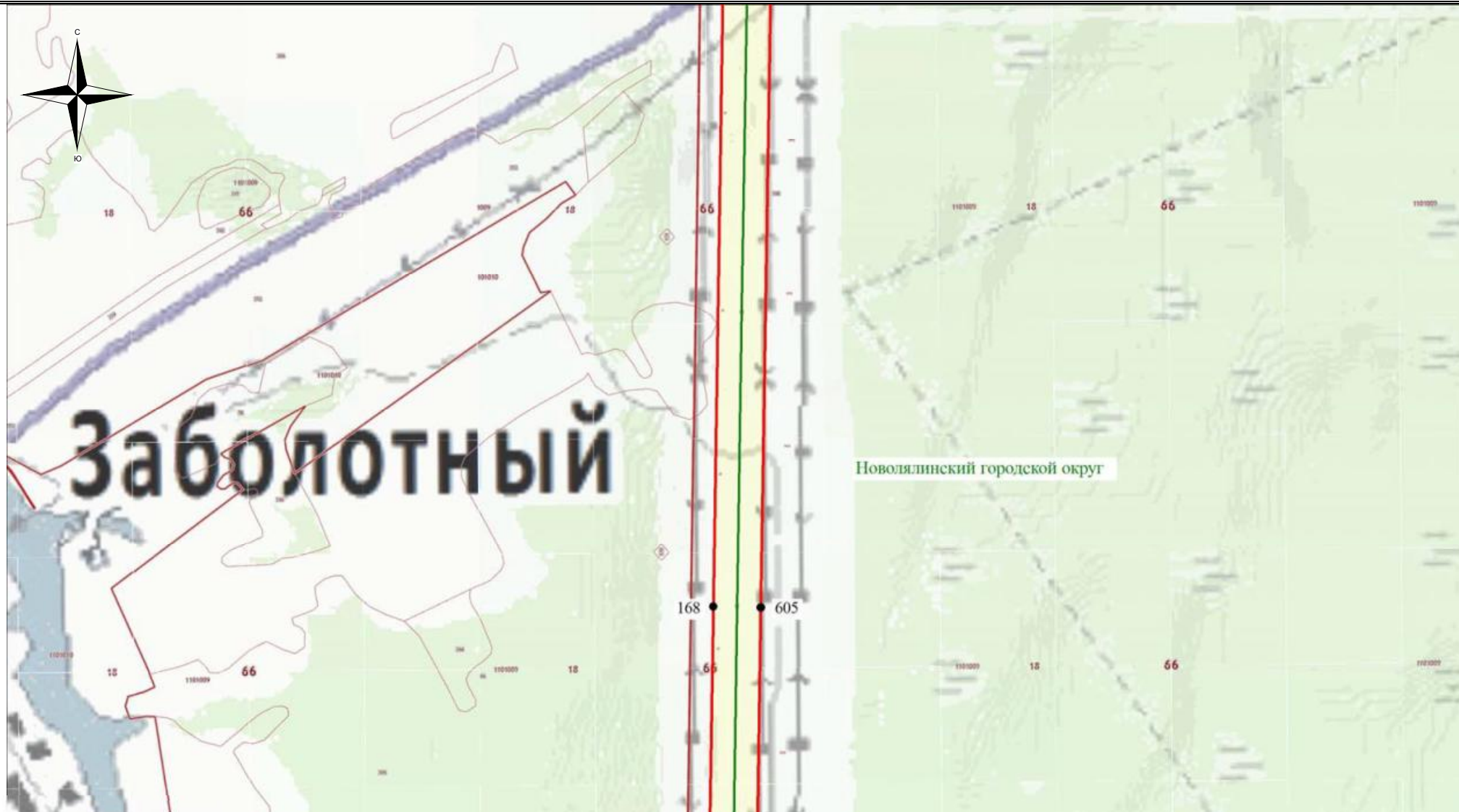
#### Используемые условные знаки и обозначения:

- - обозначение границы кадастрового квартала
- обозначение границы земельного участка
- - обозначение линии электропередачи
- — - обозначение границы муниципального образования

- обозначение границы охранной зоны линии электропередачи
- 22 - обозначение характерной точки границы публичного сервитута
- - обозначение границы публичного сервитута
- 66:00:0000000 - обозначение номера кадастрового квартала
- :09 - обозначение кадастрового номера земельного участка
- Верхотуринский городской округ - обозначение муниципального образования

Масштаб 1:7500

Схема расположения границ публичного сервитута



Используемые условные знаки и обозначения:

- - обозначение границы кадастрового квартала
- обозначение границы земельного участка
- - обозначение линии электропередачи
- — - обозначение границы муниципального образования

- обозначение границы охранной зоны линии электропередачи
- 22 - обозначение характерной точки границы публичного сервитута
- - обозначение границы публичного сервитута
- 66:00:000000 - обозначение номера кадастрового квартала
- :09 - обозначение кадастрового номера земельного участка
- Верхотуринский городской округ - обозначение муниципального образования

Масштаб 1:7500



### Схема расположения границ публичного сервитута



**Используемые условные знаки и обозначения:**

- - обозначение границы кадастрового квартала
- обозначение границы земельного участка
- - обозначение линии электропередачи
- — - обозначение границы муниципального образования

- обозначение границы охранной зоны линии электропередачи
- 22 - обозначение характерной точки границы публичного сервитута
- - обозначение границы публичного сервитута
- 66:00:0000000 - обозначение номера кадастрового квартала
- :09 - обозначение кадастрового номера земельного участка
- Верхотуринский городской округ - обозначение муниципального образования

Масштаб 1:7500

### Схема расположения границ публичного сервитута



**Используемые условные знаки и обозначения:**

- обозначение границы кадастрового квартала
- обозначение границы земельного участка
- обозначение линии электропередачи
- обозначение границы муниципального образования

- обозначение границы охранной зоны линии электропередачи
- 22 - обозначение характерной точки границы публичного сервитута
- обозначение границы публичного сервитута
- 66:00:0000000 - обозначение номера кадастрового квартала
- :09 - обозначение кадастрового номера земельного участка
- Верхотуринский городской округ - обозначение муниципального образования

Масштаб 1:7500

### Схема расположения границ публичного сервитута



**Используемые условные знаки и обозначения:**

- - обозначение границы кадастрового квартала
- обозначение границы земельного участка
- - обозначение линии электропередачи
- — - обозначение границы муниципального образования

- обозначение границы охранной зоны линии электропередачи
- 22 - обозначение характерной точки границы публичного сервитута
- - обозначение границы публичного сервитута
- 66:00:0000000 - обозначение номера кадастрового квартала
- :09 - обозначение кадастрового номера земельного участка
- Верхотуринский городской округ - обозначение муниципального образования

Масштаб 1:7500

### Схема расположения границ публичного сервитута



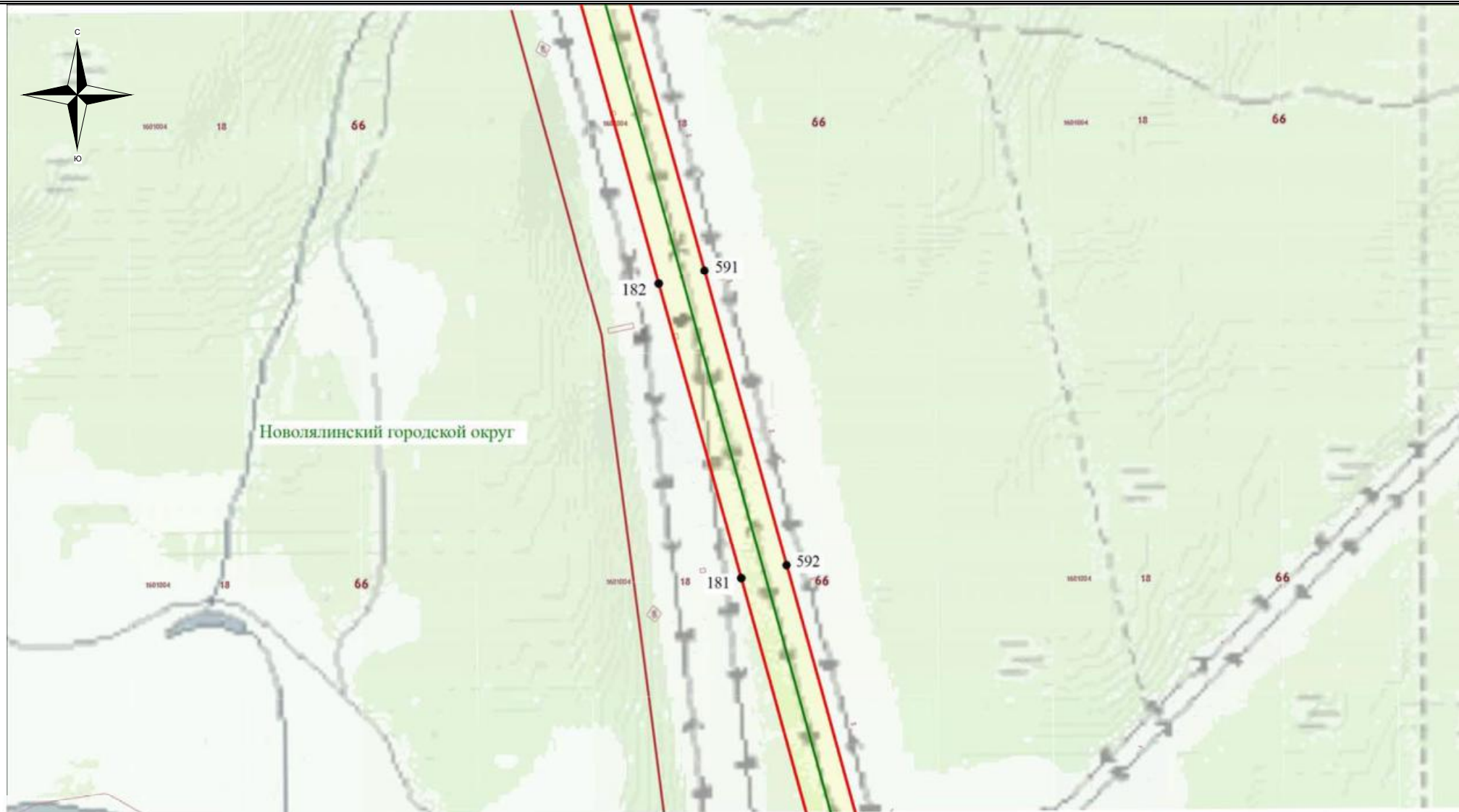
#### Используемые условные знаки и обозначения:

- - обозначение границы кадастрового квартала
- обозначение границы земельного участка
- - обозначение линии электропередачи
- — - обозначение границы муниципального образования

- обозначение границы охранной зоны линии электропередачи
- 22 - обозначение характерной точки границы публичного сервитута
- - обозначение границы публичного сервитута
- 66:00:0000000 - обозначение номера кадастрового квартала
- :09 - обозначение кадастрового номера земельного участка
- Верхотуринский городской округ - обозначение муниципального образования

Масштаб 1:7500

### Схема расположения границ публичного сервитута



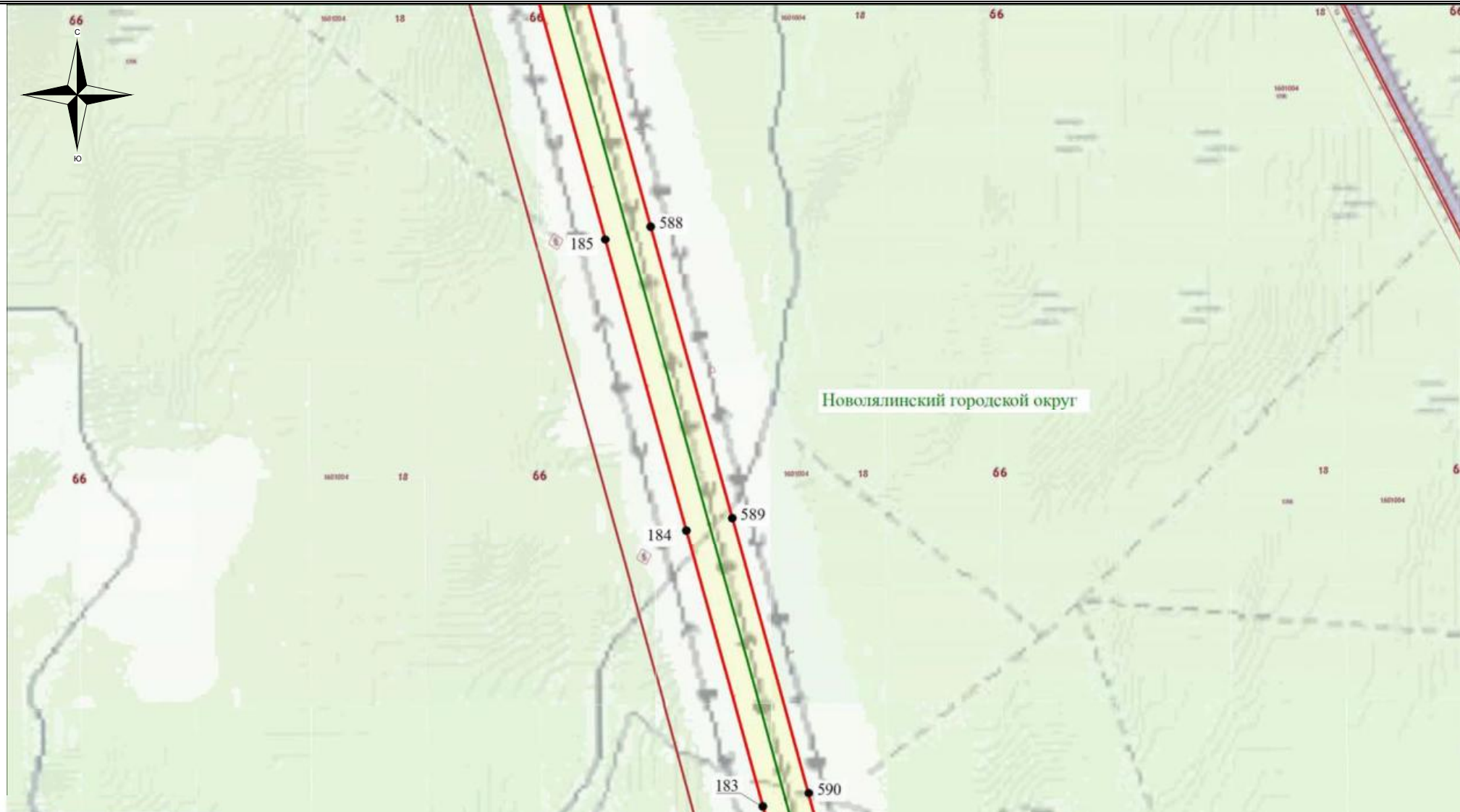
**Используемые условные знаки и обозначения:**

- - обозначение границы кадастрового квартала
- обозначение границы земельного участка
- - обозначение линии электропередачи
- — - обозначение границы муниципального образования

- обозначение границы охранной зоны линии электропередачи
- 22 - обозначение характерной точки границы публичного сервитута
- - обозначение границы публичного сервитута
- 66:00:0000000 - обозначение номера кадастрового квартала
- :09 - обозначение кадастрового номера земельного участка
- Верхотуринский городской округ - обозначение муниципального образования

Масштаб 1:7500

### Схема расположения границ публичного сервитута



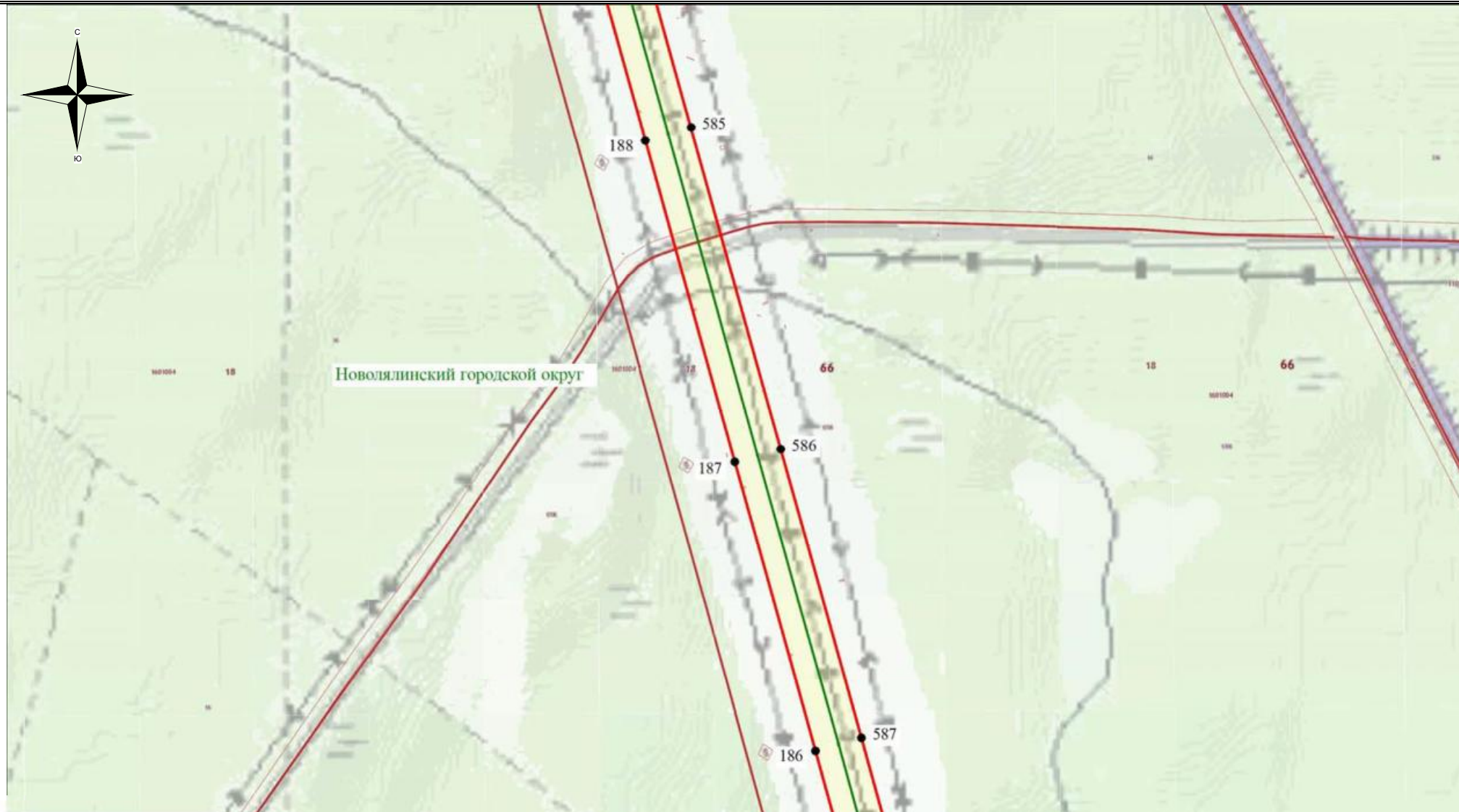
**Используемые условные знаки и обозначения:**

- - обозначение границы кадастрового квартала
- обозначение границы земельного участка
- - обозначение линии электропередачи
- — - обозначение границы муниципального образования

- обозначение границы охранной зоны линии электропередачи
- 22 - обозначение характерной точки границы публичного сервитута
- - - - обозначение границы публичного сервитута
- 66:00:0000000 - обозначение номера кадастрового квартала
- :09 - обозначение кадастрового номера земельного участка
- Верхотуринский городской округ - обозначение муниципального образования

Масштаб 1:7500

### Схема расположения границ публичного сервитута



**Используемые условные знаки и обозначения:**

- - обозначение границы кадастрового квартала
- обозначение границы земельного участка
- - обозначение линии электропередачи
- — - обозначение границы муниципального образования

- обозначение границы охранной зоны линии электропередачи
- 22 - обозначение характерной точки границы публичного сервитута
- - обозначение границы публичного сервитута
- 66:00:0000000 - обозначение номера кадастрового квартала
- :09 - обозначение кадастрового номера земельного участка
- Верхотуринский городской округ - обозначение муниципального образования

Масштаб 1:7500

### Схема расположения границ публичного сервитута



**Используемые условные знаки и обозначения:**

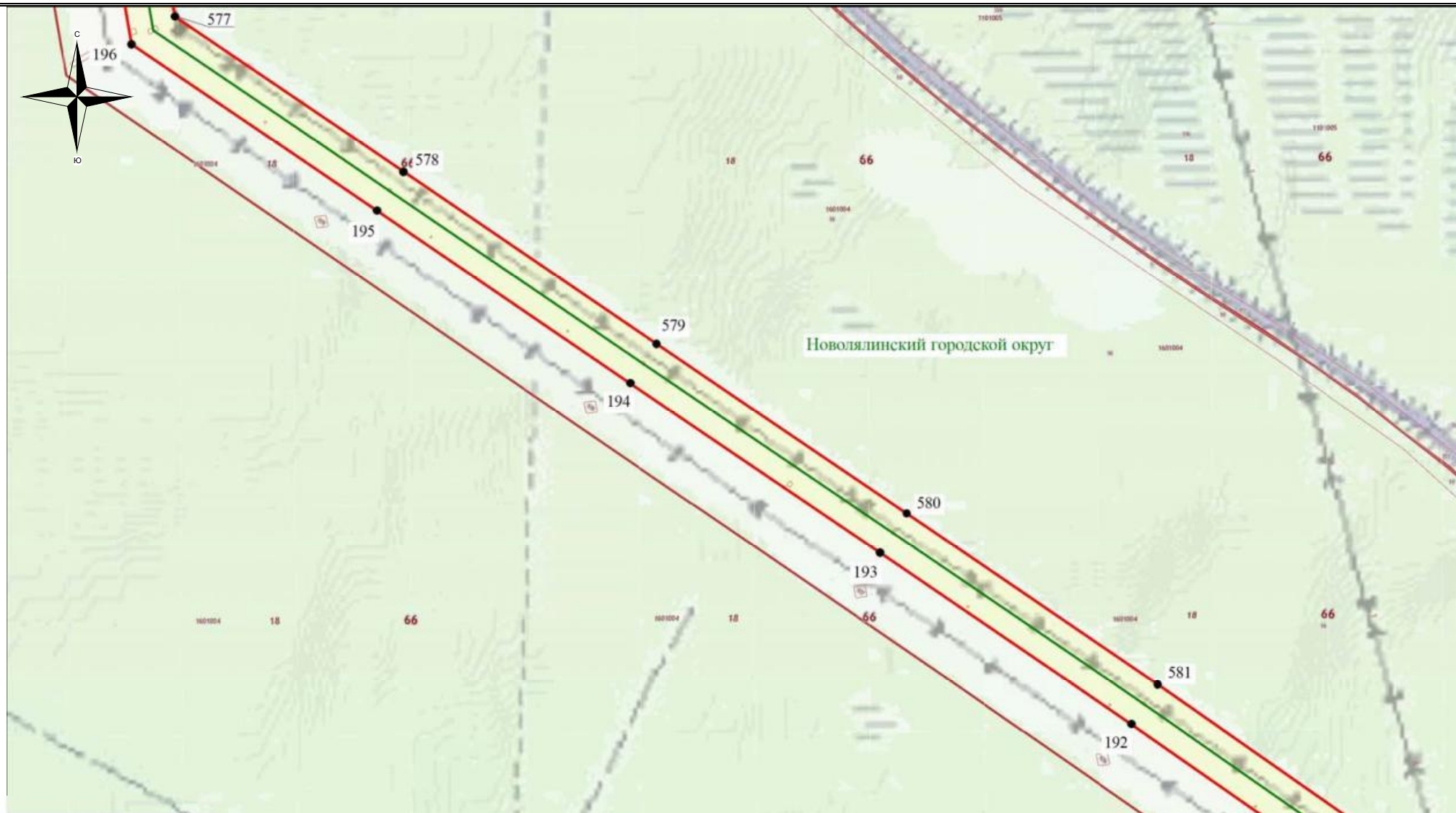
- - обозначение границы кадастрового квартала
- обозначение границы земельного участка
- - обозначение линии электропередачи
- — - обозначение границы муниципального образования

- обозначение границы охранной зоны линии электропередачи
- 22 - обозначение характерной точки границы публичного сервитута
- - обозначение границы публичного сервитута
- 66:00:0000000 - обозначение номера кадастрового квартала
- :09 - обозначение кадастрового номера земельного участка
- Верхотуринский городской округ - обозначение муниципального образования

Масштаб 1:7500



### Схема расположения границ публичного сервитута



**Используемые условные знаки и обозначения:**

- - обозначение границы кадастрового квартала
- обозначение границы земельного участка
- - обозначение линии электропередачи
- — - обозначение границы муниципального образования

- обозначение границы охранной зоны линии электропередачи
- 22 - обозначение характерной точки границы публичного сервитута
- - обозначение границы публичного сервитута
- 66:00:000000 - обозначение номера кадастрового квартала
- :09 - обозначение кадастрового номера земельного участка
- Верхотуринский городской округ - обозначение муниципального образования

Масштаб 1:7500

### Схема расположения границ публичного сервитута



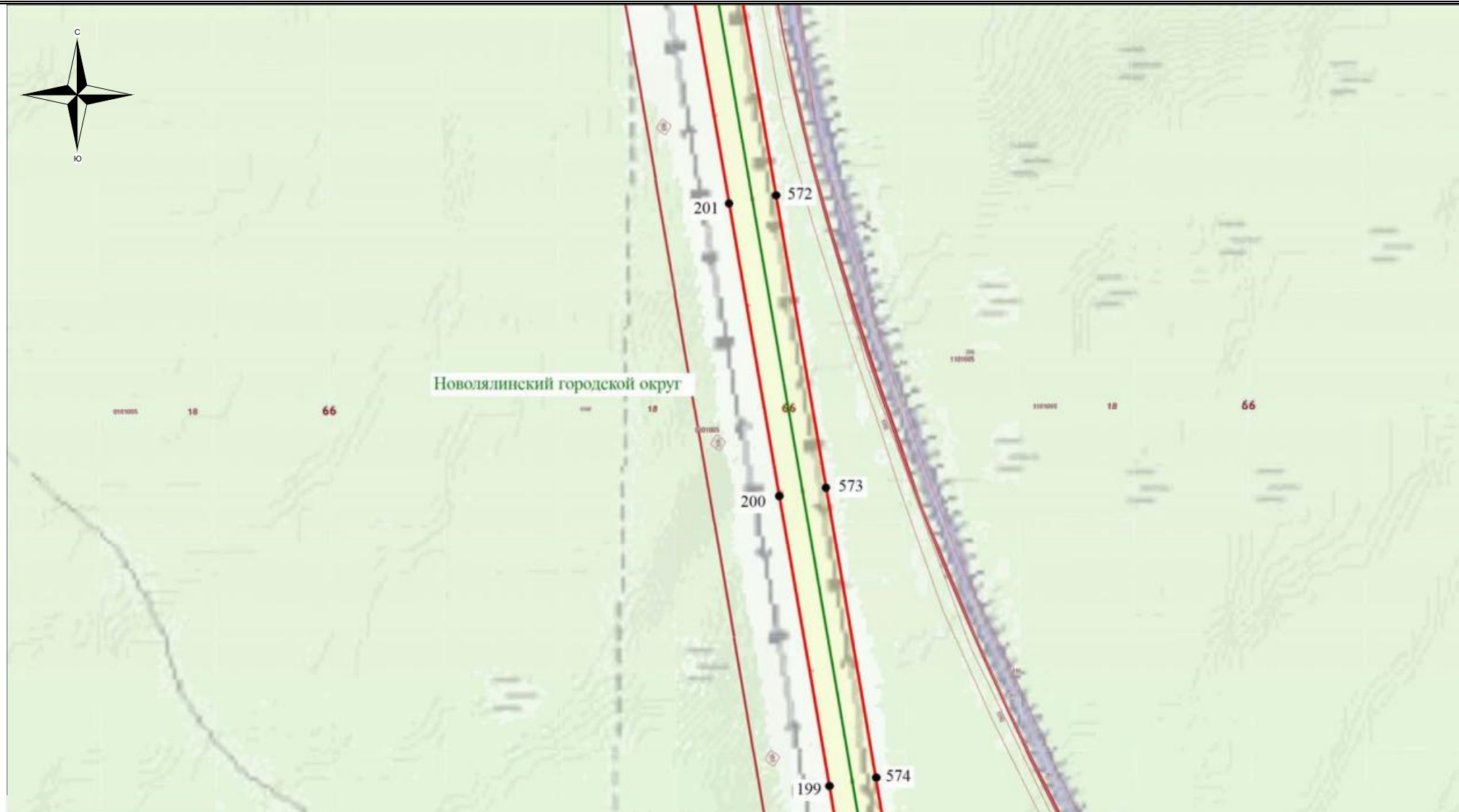
**Используемые условные знаки и обозначения:**

- - обозначение границы кадастрового квартала
- обозначение границы земельного участка
- - обозначение линии электропередачи
- — - обозначение границы муниципального образования

- обозначение границы охранной зоны линии электропередачи
- 22 - обозначение характерной точки границы публичного сервитута
- - обозначение границы публичного сервитута
- 66:00:0000000 - обозначение номера кадастрового квартала
- :09 - обозначение кадастрового номера земельного участка
- Верхотуринский городской округ - обозначение муниципального образования

Масштаб 1:7500

### Схема расположения границ публичного сервитута



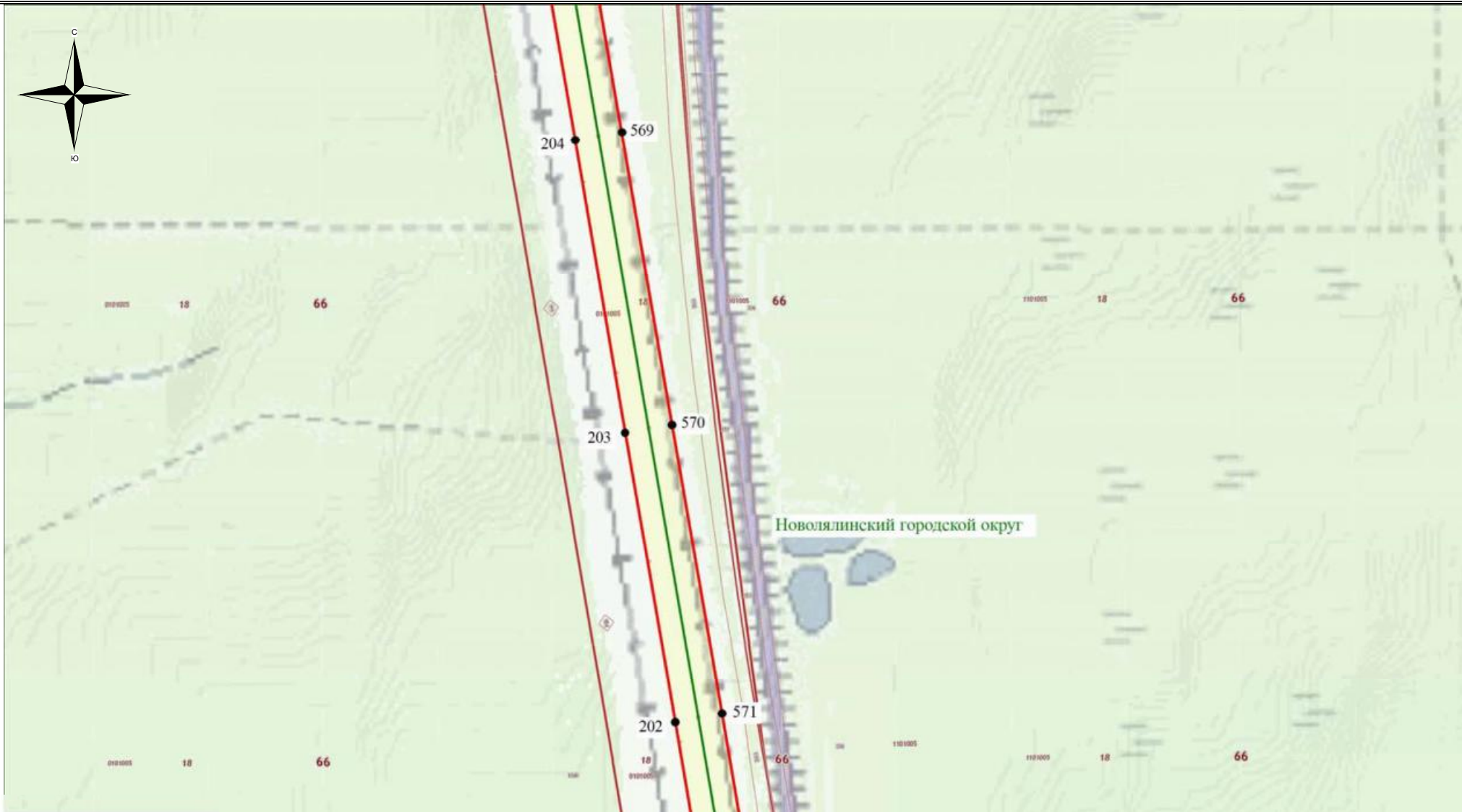
**Используемые условные знаки и обозначения:**

- - обозначение границы кадастрового квартала
- обозначение границы земельного участка
- - обозначение линии электропередачи
- — - обозначение границы муниципального образования

- обозначение границы охранной зоны линии электропередачи
- 22 - обозначение характерной точки границы публичного сервитута
- - обозначение границы публичного сервитута
- 66:00:0000000 - обозначение номера кадастрового квартала
- :09 - обозначение кадастрового номера земельного участка
- Верхотуринский городской округ - обозначение муниципального образования

Масштаб 1:7500

### Схема расположения границ публичного сервитута



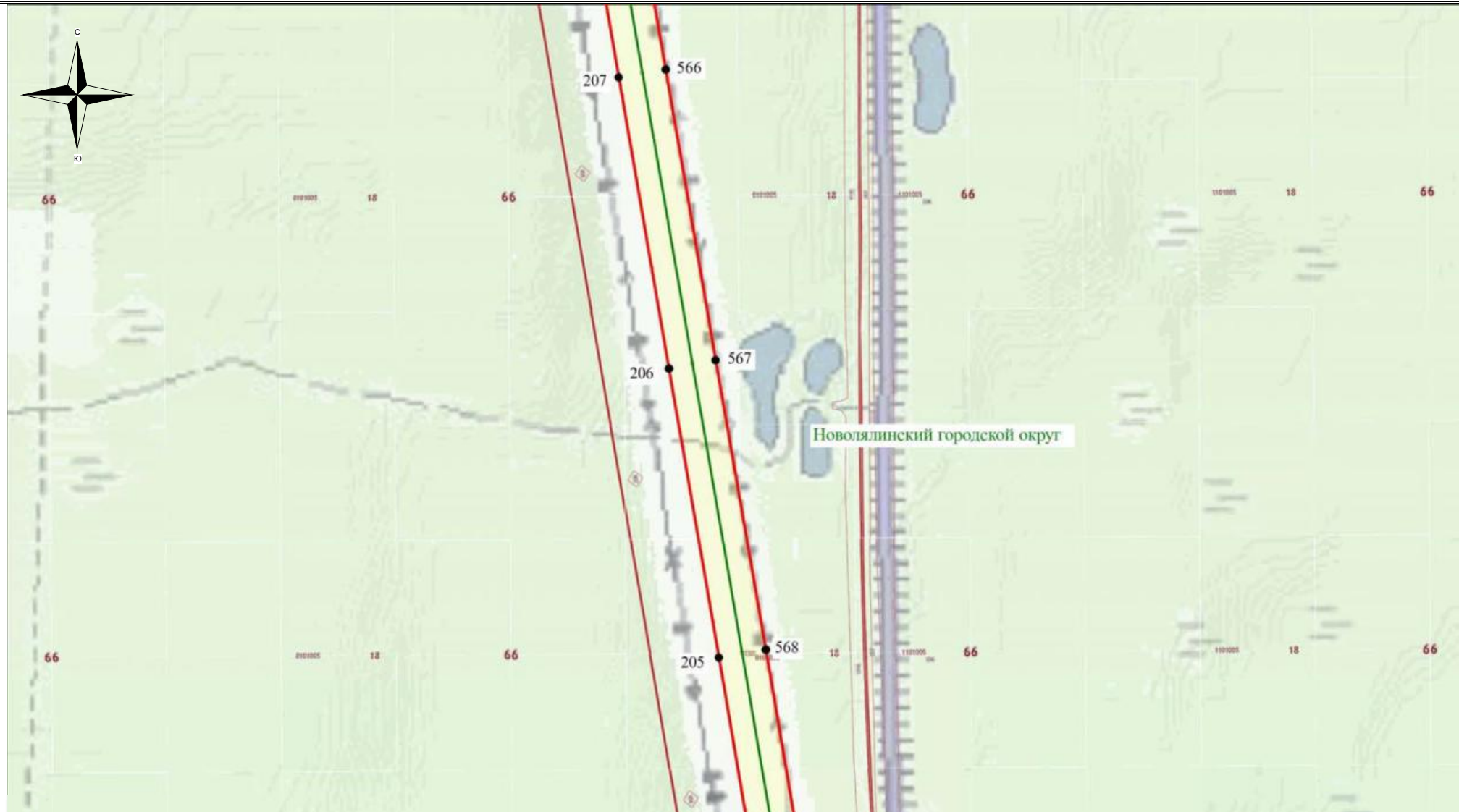
**Используемые условные знаки и обозначения:**

- - обозначение границы кадастрового квартала
- обозначение границы земельного участка
- - обозначение линии электропередачи
- — - обозначение границы муниципального образования





- обозначение границы охранной зоны линии электропередачи
- 22 - обозначение характерной точки границы публичного сервитута
- - обозначение границы публичного сервитута
- 66:00:000000 - обозначение номера кадастрового квартала
- :09 - обозначение кадастрового номера земельного участка
- Верхотуринский городской округ - обозначение муниципального образования




Масштаб 1:7500

### Схема расположения границ публичного сервитута



#### Используемые условные знаки и обозначения:

-  - обозначение границы кадастрового квартала
-  - обозначение границы земельного участка
-  - обозначение линии электропередачи
-  - обозначение границы муниципального образования

-  - обозначение границы охранной зоны линии электропередачи
-  22 - обозначение характерной точки границы публичного сервитута
-  - обозначение границы публичного сервитута
- 66:00:000000 - обозначение номера кадастрового квартала
- :09 - обозначение кадастрового номера земельного участка
- Верхотуринский городской округ - обозначение муниципального образования

Масштаб 1:7500

### Схема расположения границ публичного сервитута



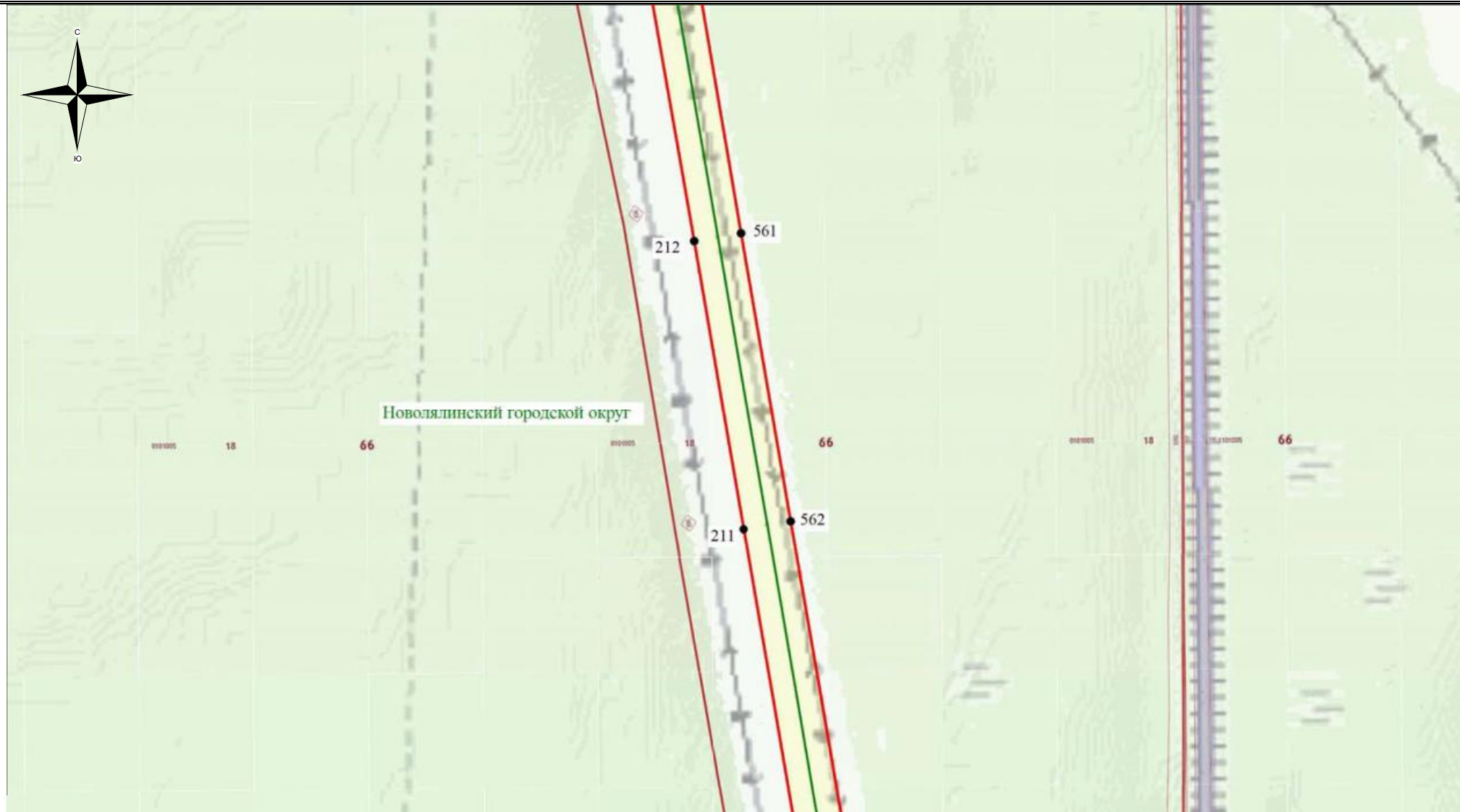
**Используемые условные знаки и обозначения:**

- - обозначение границы кадастрового квартала
- обозначение границы земельного участка
- - обозначение линии электропередачи
- — - обозначение границы муниципального образования

- обозначение границы охранной зоны линии электропередачи
- 22 - обозначение характерной точки границы публичного сервитута
- - обозначение границы публичного сервитута
- 66:00:0000000 - обозначение номера кадастрового квартала
- :09 - обозначение кадастрового номера земельного участка
- Верхотуринский городской округ - обозначение муниципального образования

Масштаб 1:7500

### Схема расположения границ публичного сервитута



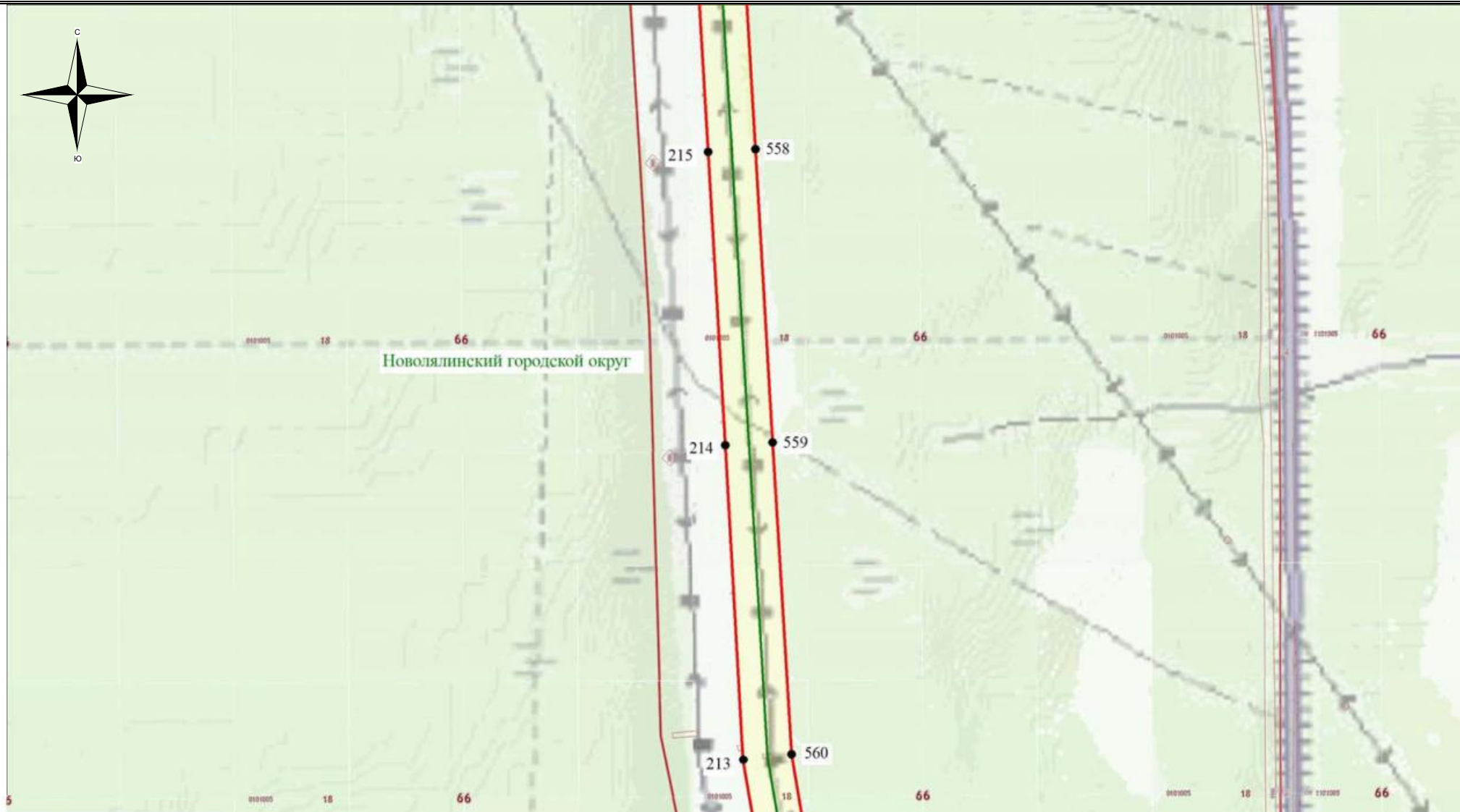
**Используемые условные знаки и обозначения:**

- - обозначение границы кадастрового квартала
- обозначение границы земельного участка
- - обозначение линии электропередачи
- — - обозначение границы муниципального образования

- обозначение границы охранной зоны линии электропередачи
- 22 - обозначение характерной точки границы публичного сервитута
- - обозначение границы публичного сервитута
- 66:00:0000000 - обозначение номера кадастрового квартала
- :09 - обозначение кадастрового номера земельного участка
- Верхотуринский городской округ - обозначение муниципального образования

Масштаб 1:7500

### Схема расположения границ публичного сервитута



**Используемые условные знаки и обозначения:**

- - обозначение границы кадастрового квартала
- обозначение границы земельного участка
- - обозначение линии электропередачи
- — - обозначение границы муниципального образования

- обозначение границы охранной зоны линии электропередачи
- 22 - обозначение характерной точки границы публичного сервитута
- - обозначение границы публичного сервитута
- 66:00:0000000 - обозначение номера кадастрового квартала
- :09 - обозначение кадастрового номера земельного участка
- Верхотуринский городской округ - обозначение муниципального образования

Масштаб 1:7500



### Схема расположения границ публичного сервитута



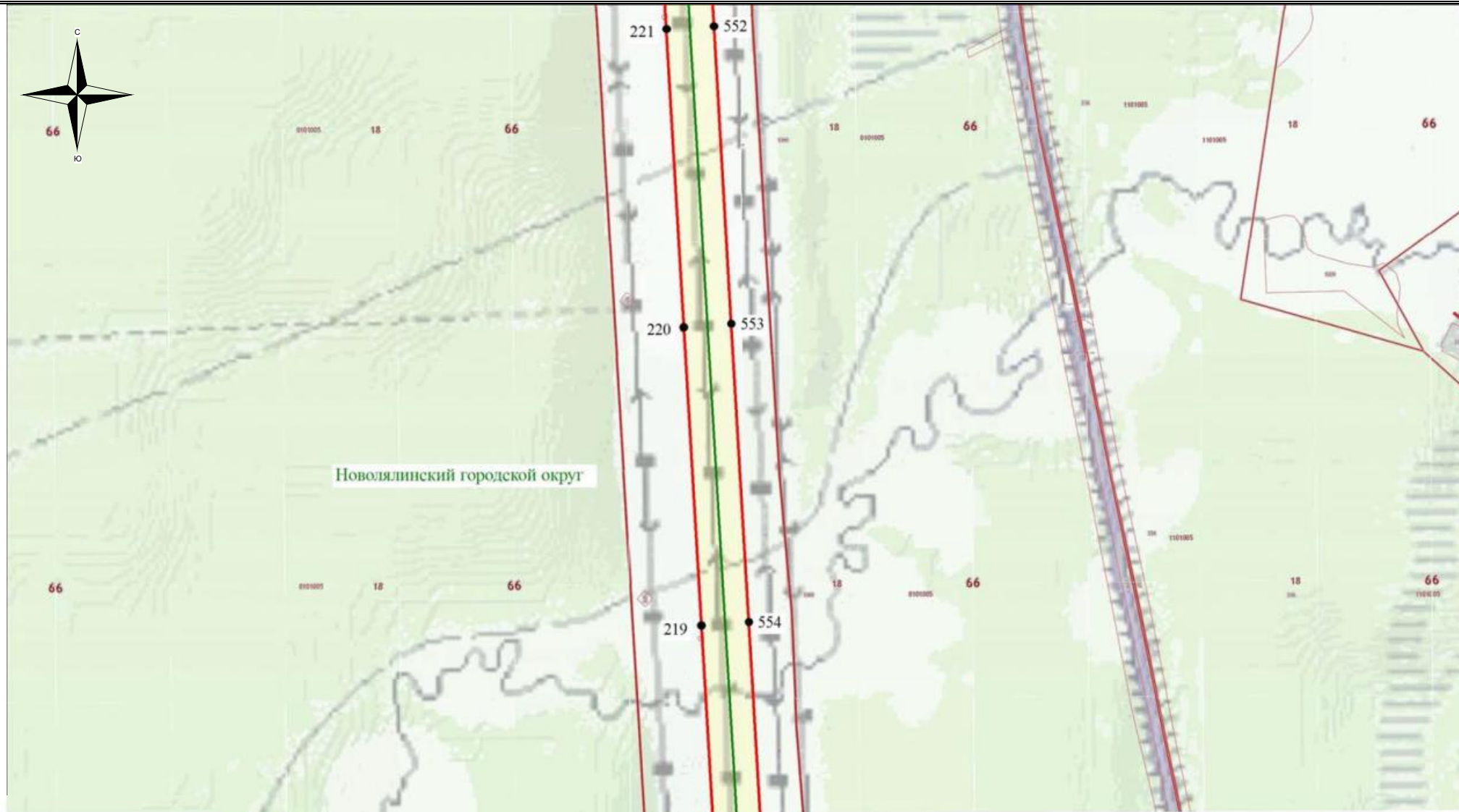
**Используемые условные знаки и обозначения:**

- - обозначение границы кадастрового квартала
- обозначение границы земельного участка
- - обозначение линии электропередачи
- — - обозначение границы муниципального образования





- обозначение границы охранной зоны линии электропередачи
- 22 - обозначение характерной точки границы публичного сервитута
- - обозначение границы публичного сервитута
- 66:00:0000000 - обозначение номера кадастрового квартала
- :09 - обозначение кадастрового номера земельного участка
- Верхотуринский городской округ - обозначение муниципального образования




Масштаб 1:7500

### Схема расположения границ публичного сервитута



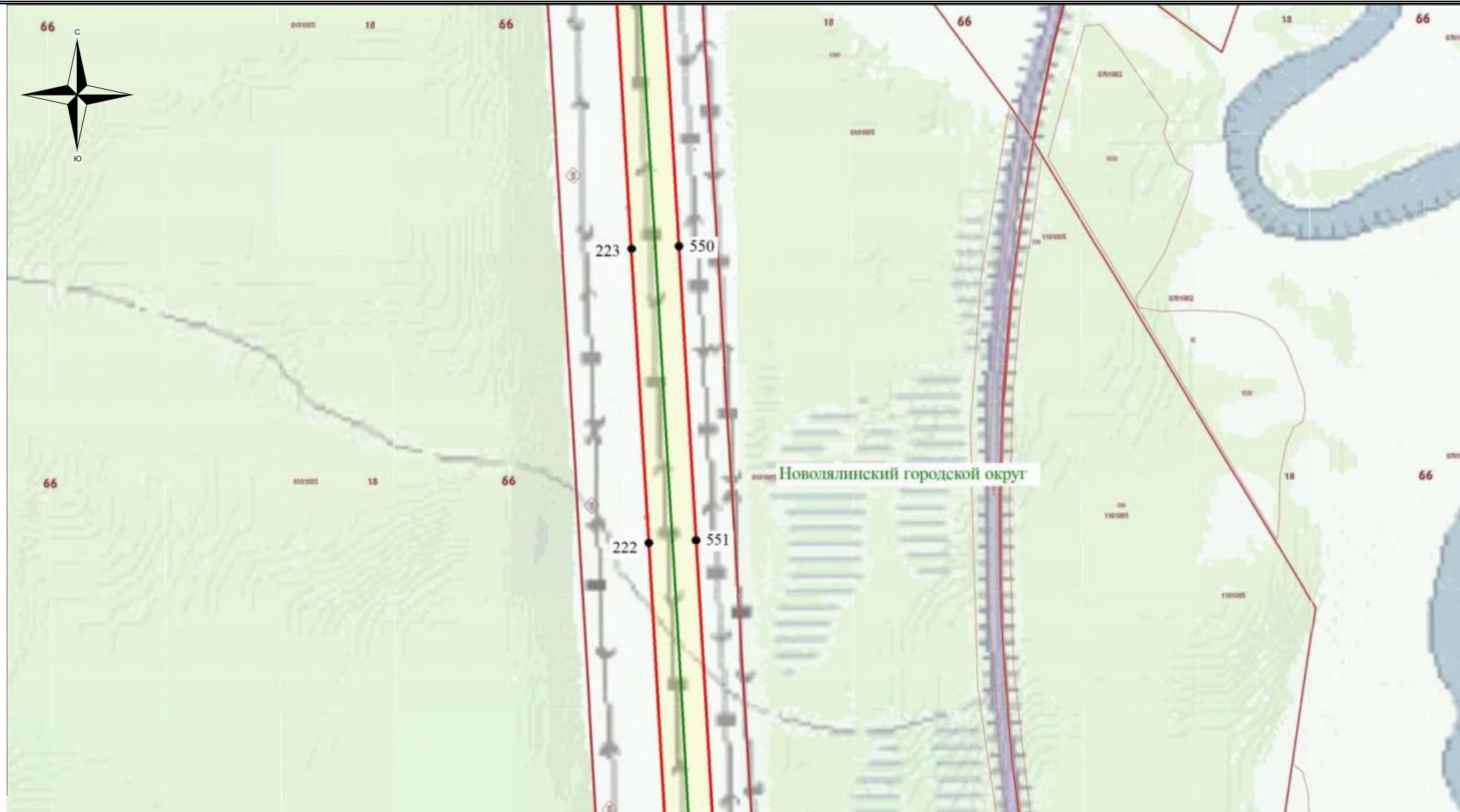
**Используемые условные знаки и обозначения:**

-  - обозначение границы кадастрового квартала
-  - обозначение границы земельного участка
-  - обозначение линии электропередачи
-  - обозначение границы муниципального образования

-  - обозначение границы охранной зоны линии электропередачи
-  22 - обозначение характерной точки границы публичного сервитута
-  - обозначение границы публичного сервитута
- 66:00:0000000 - обозначение номера кадастрового квартала
- :09 - обозначение кадастрового номера земельного участка
- Верхотуринский городской округ - обозначение муниципального образования

Масштаб 1:7500

### Схема расположения границ публичного сервитута



**Используемые условные знаки и обозначения:**

- - обозначение границы кадастрового квартала
- обозначение границы земельного участка
- - обозначение линии электропередачи
- — - обозначение границы муниципального образования

- обозначение границы охранной зоны линии электропередачи
- 22 - обозначение характерной точки границы публичного сервитута
- - обозначение границы публичного сервитута
- 66:00:000000 - обозначение номера кадастрового квартала
- :09 - обозначение кадастрового номера земельного участка
- Верхотуринский городской округ - обозначение муниципального образования

Масштаб 1:7500

### Схема расположения границ публичного сервитута



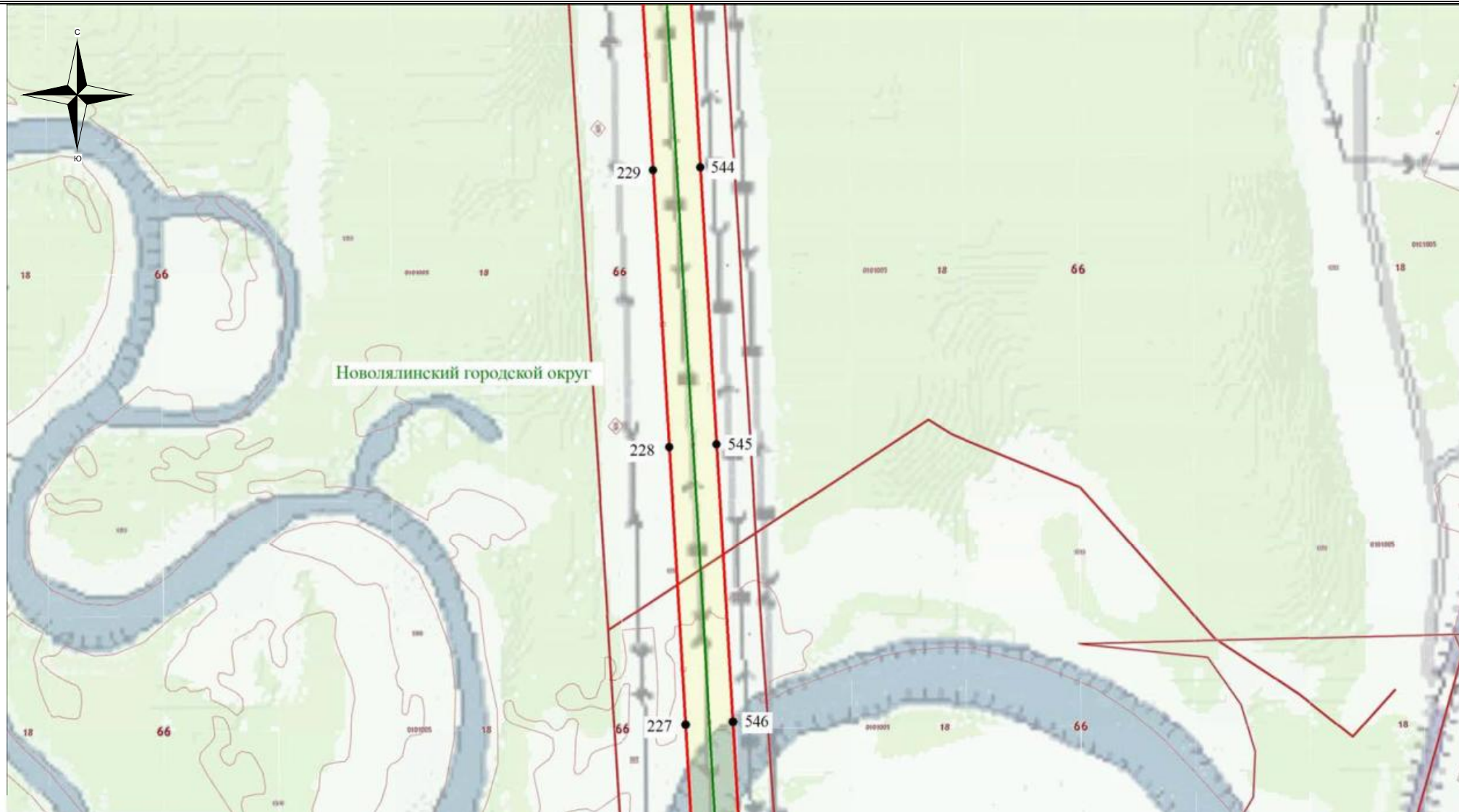
**Используемые условные знаки и обозначения:**

- - обозначение границы кадастрового квартала
- обозначение границы земельного участка
- - обозначение линии электропередачи
- - обозначение границы муниципального образования

- обозначение границы охранной зоны линии электропередачи
- 22 - обозначение характерной точки границы публичного сервитута
- - обозначение границы публичного сервитута
- 66:00:0000000 - обозначение номера кадастрового квартала
- :09 - обозначение кадастрового номера земельного участка
- Верхотуринский городской округ - обозначение муниципального образования

Масштаб 1:7500

### Схема расположения границ публичного сервитута



**Используемые условные знаки и обозначения:**

- - обозначение границы кадастрового квартала
- обозначение границы земельного участка
- - обозначение линии электропередачи
- — - обозначение границы муниципального образования

- обозначение границы охранной зоны линии электропередачи
- 22 - обозначение характерной точки границы публичного сервитута
- - обозначение границы публичного сервитута
- 66:00:0000000 - обозначение номера кадастрового квартала
- :09 - обозначение кадастрового номера земельного участка
- Верхотуринский городской округ - обозначение муниципального образования

Масштаб 1:7500

### Схема расположения границ публичного сервитута



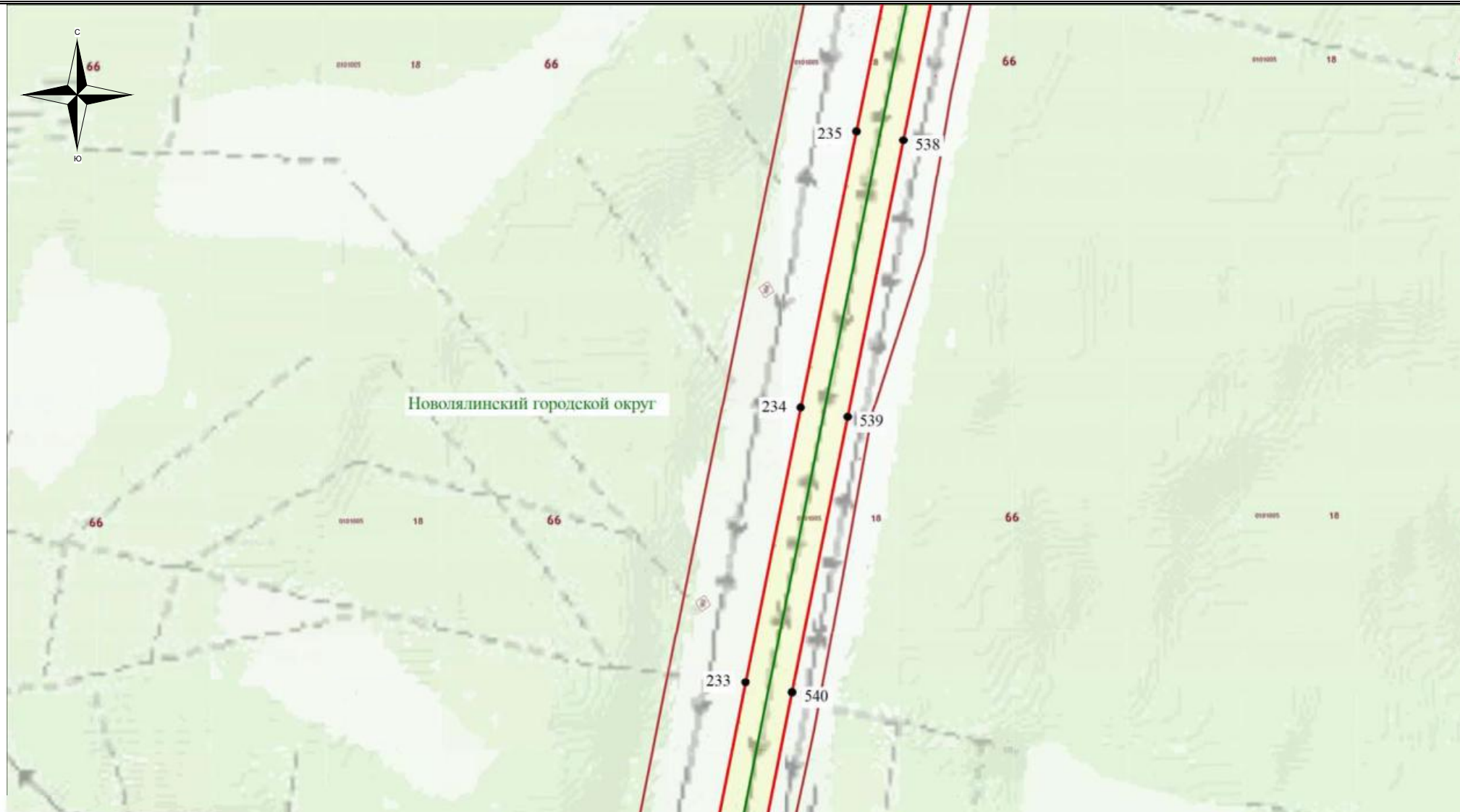
**Используемые условные знаки и обозначения:**

- - обозначение границы кадастрового квартала
- обозначение границы земельного участка
- - обозначение линии электропередачи
- — - обозначение границы муниципального образования

- обозначение границы охранной зоны линии электропередачи
- 22 - обозначение характерной точки границы публичного сервитута
- - обозначение границы публичного сервитута
- 66:00:0000000 - обозначение номера кадастрового квартала
- :09 - обозначение кадастрового номера земельного участка
- Верхотуринский городской округ - обозначение муниципального образования

Масштаб 1:7500

### Схема расположения границ публичного сервитута



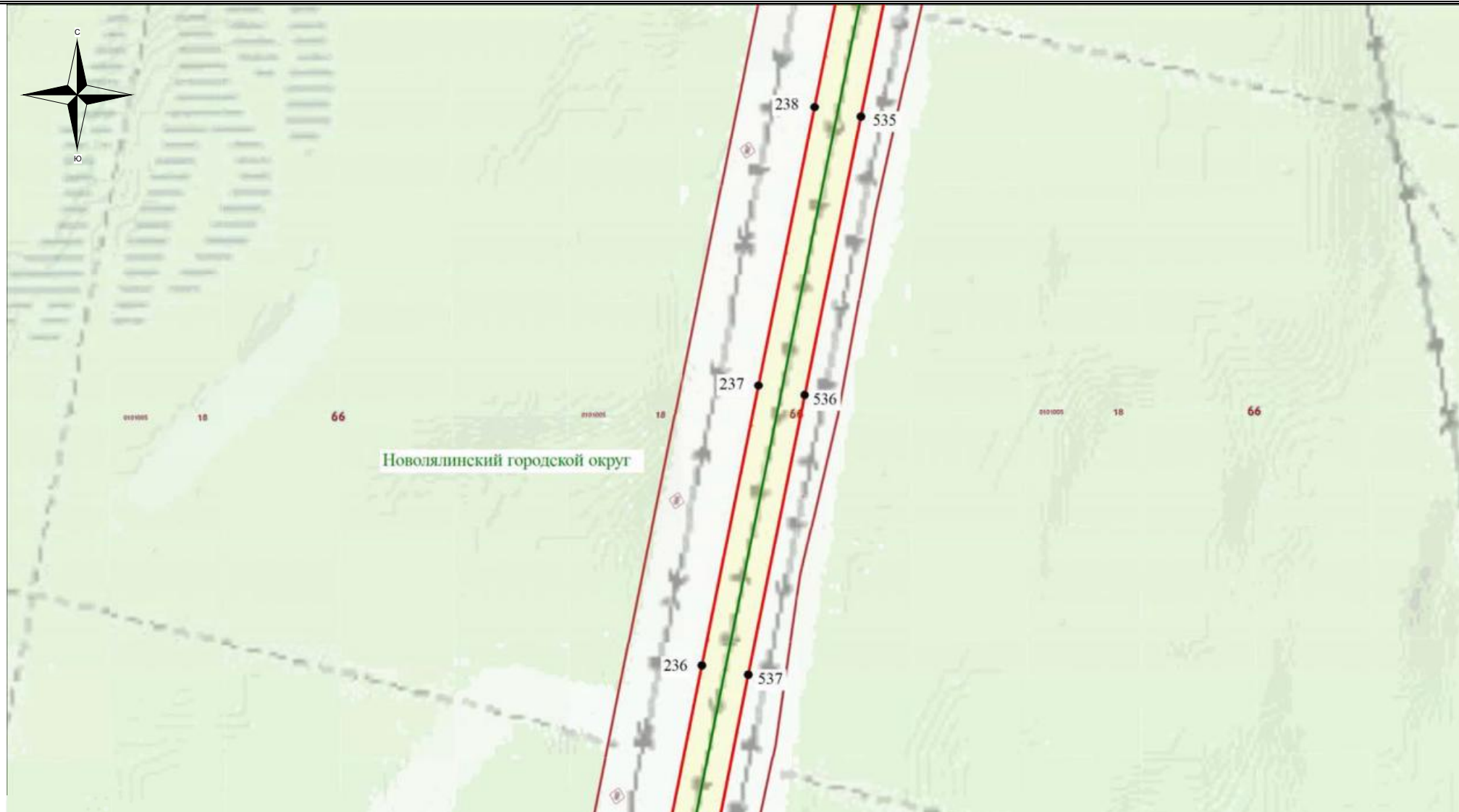
**Используемые условные знаки и обозначения:**

- обозначение границы кадастрового квартала
- обозначение границы земельного участка
- обозначение линии электропередачи
- обозначение границы муниципального образования

- обозначение границы охранной зоны линии электропередачи
- 22 - обозначение характерной точки границы публичного сервитута
- обозначение границы публичного сервитута
- 66:00:0000000 - обозначение номера кадастрового квартала
- :09 - обозначение кадастрового номера земельного участка
- Верхотуринский городской округ - обозначение муниципального образования

Масштаб 1:7500

### Схема расположения границ публичного сервитута



**Используемые условные знаки и обозначения:**

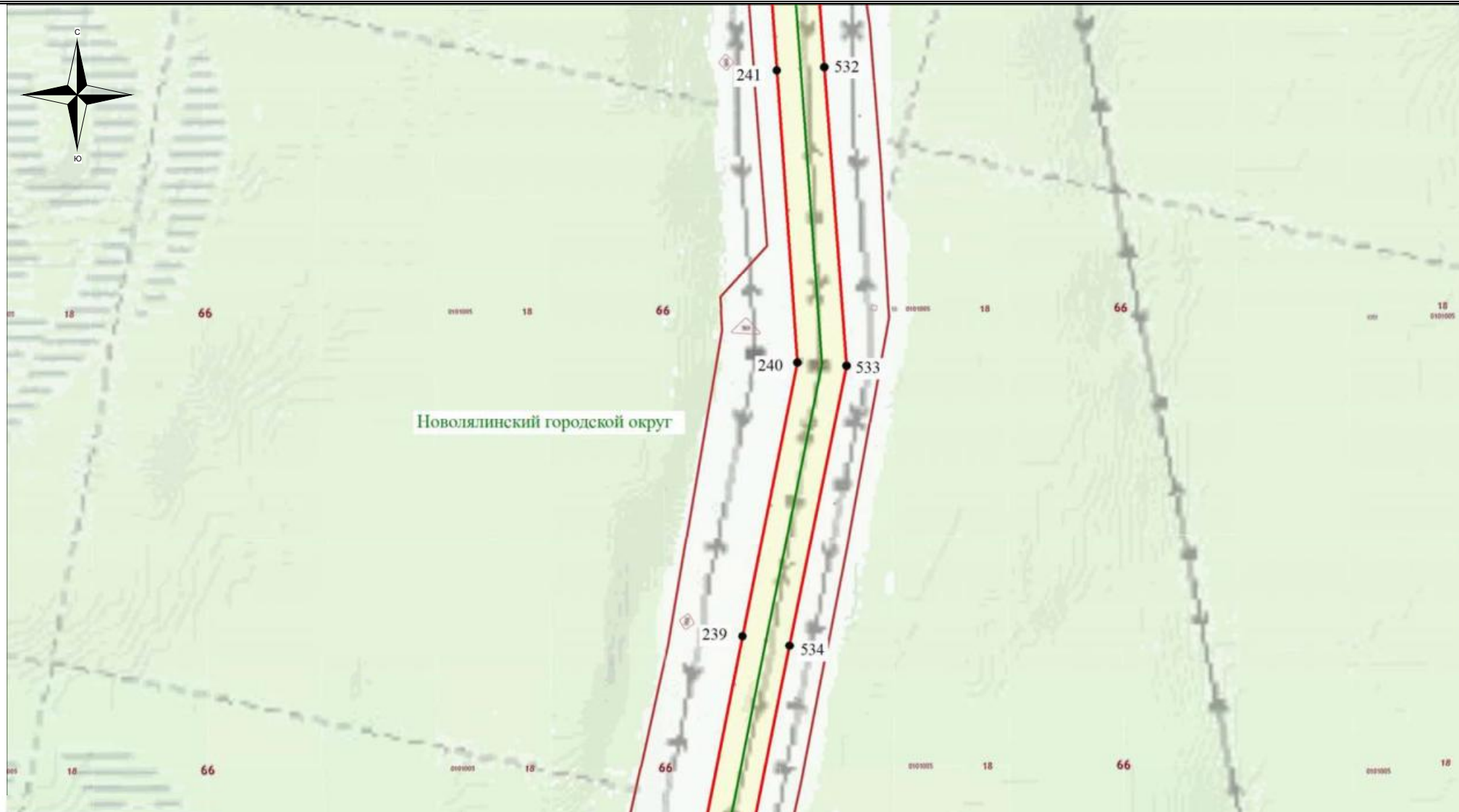
- - обозначение границы кадастрового квартала
- обозначение границы земельного участка
- - обозначение линии электропередачи
- — - обозначение границы муниципального образования

- обозначение границы охранной зоны линии электропередачи
- 22 - обозначение характерной точки границы публичного сервитута
- - обозначение границы публичного сервитута
- 66:00:0000000 - обозначение номера кадастрового квартала
- :09 - обозначение кадастрового номера земельного участка
- Верхотуринский городской округ - обозначение муниципального образования

Масштаб 1:7500



### Схема расположения границ публичного сервитута



**Используемые условные знаки и обозначения:**

- обозначение границы кадастрового квартала
- обозначение границы земельного участка
- обозначение линии электропередачи
- обозначение границы муниципального образования

- обозначение границы охранной зоны линии электропередачи
- 22 - обозначение характерной точки границы публичного сервитута
- обозначение границы публичного сервитута
- 66:00:0000000 - обозначение номера кадастрового квартала
- :09 - обозначение кадастрового номера земельного участка
- Верхотуринский городской округ - обозначение муниципального образования

Масштаб 1:7500

### Схема расположения границ публичного сервитута



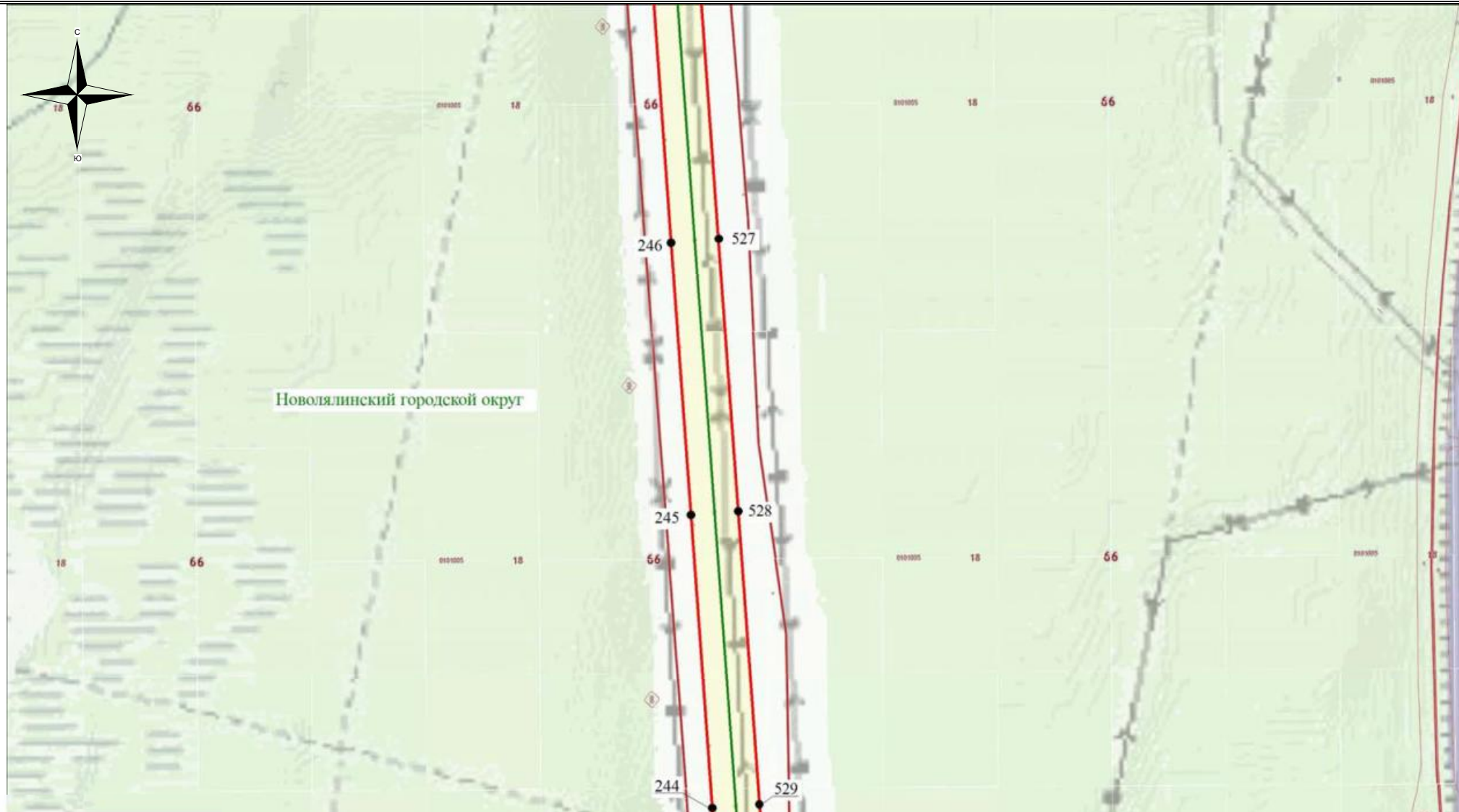
**Используемые условные знаки и обозначения:**

- - обозначение границы кадастрового квартала
- обозначение границы земельного участка
- - обозначение линии электропередачи
- — - обозначение границы муниципального образования

- обозначение границы охранной зоны линии электропередачи
- 22 - обозначение характерной точки границы публичного сервитута
- - обозначение границы публичного сервитута
- 66:00:0000000 - обозначение номера кадастрового квартала
- :09 - обозначение кадастрового номера земельного участка
- Верхотуринский городской округ - обозначение муниципального образования

Масштаб 1:7500

### Схема расположения границ публичного сервитута



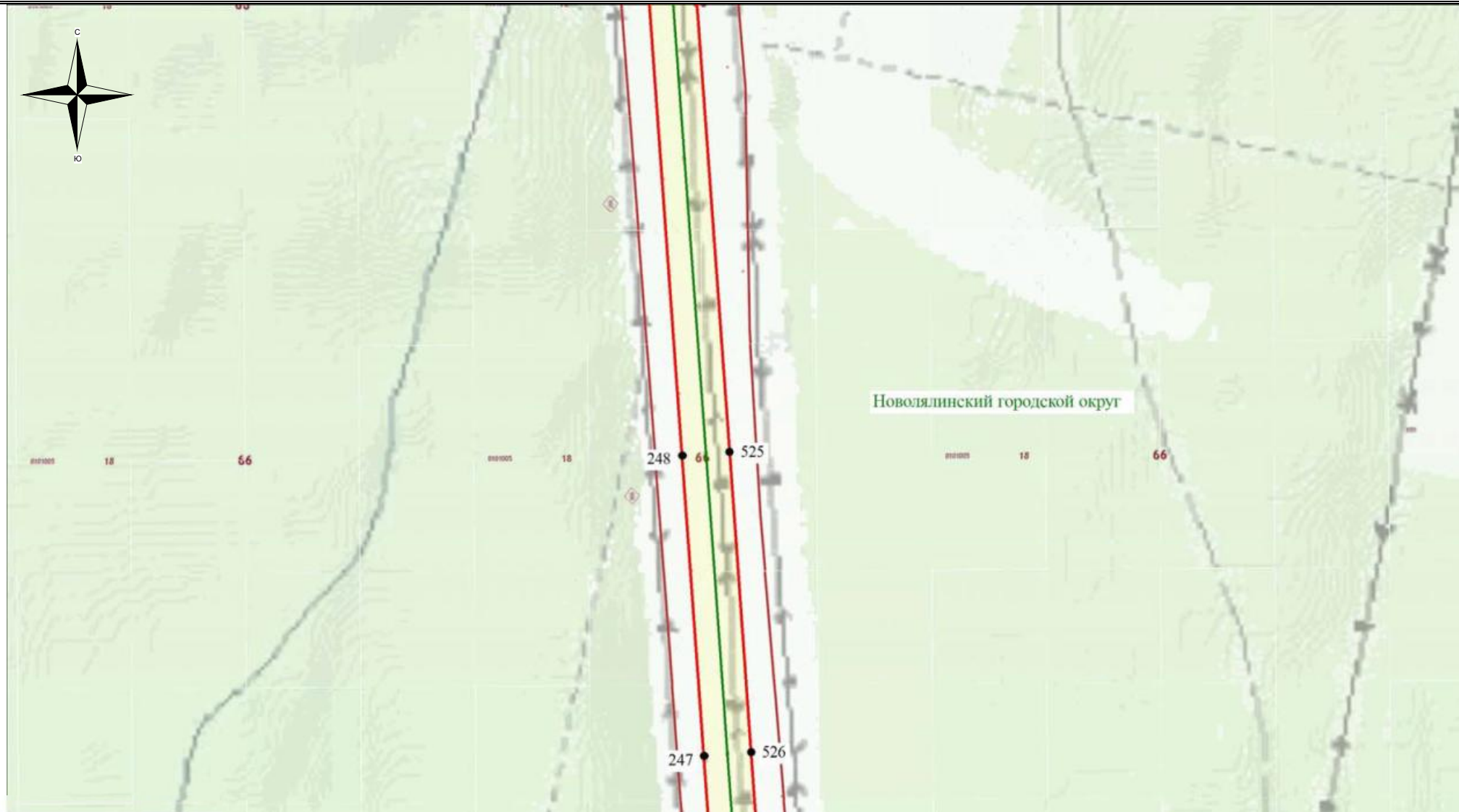
**Используемые условные знаки и обозначения:**

- - обозначение границы кадастрового квартала
- обозначение границы земельного участка
- - обозначение линии электропередачи
- — - обозначение границы муниципального образования

- обозначение границы охранной зоны линии электропередачи
- 22 - обозначение характерной точки границы публичного сервитута
- - обозначение границы публичного сервитута
- 66:00:0000000 - обозначение номера кадастрового квартала
- :09 - обозначение кадастрового номера земельного участка
- Верхотуринский городской округ - обозначение муниципального образования

Масштаб 1:7500

### Схема расположения границ публичного сервитута



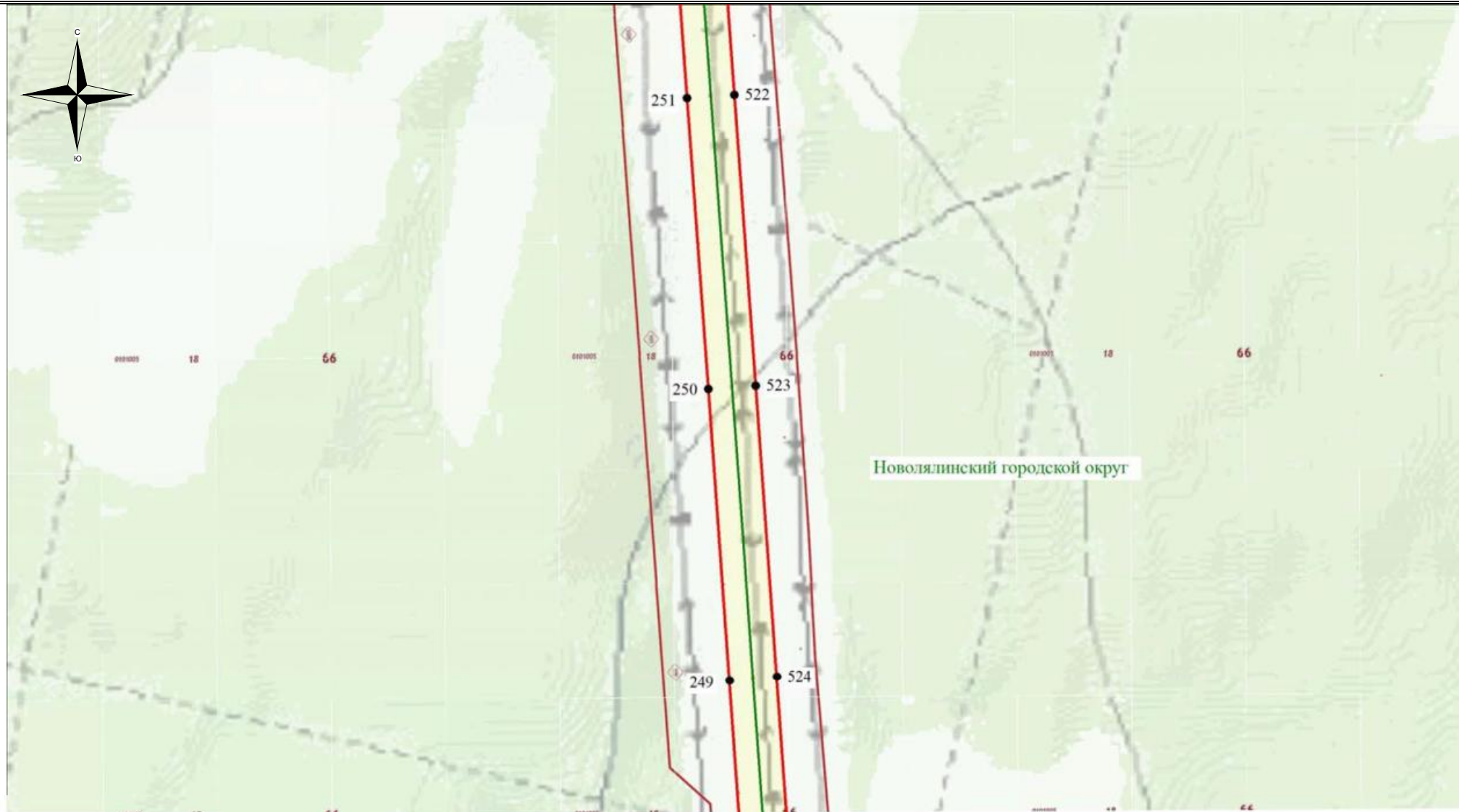
**Используемые условные знаки и обозначения:**

- - обозначение границы кадастрового квартала
- обозначение границы земельного участка
- - обозначение линии электропередачи
- — - обозначение границы муниципального образования

- обозначение границы охранной зоны линии электропередачи
- 22 - обозначение характерной точки границы публичного сервитута
- - обозначение границы публичного сервитута
- 66:00:0000000 - обозначение номера кадастрового квартала
- :09 - обозначение кадастрового номера земельного участка
- Верхотуринский городской округ - обозначение муниципального образования

Масштаб 1:7500

### Схема расположения границ публичного сервитута



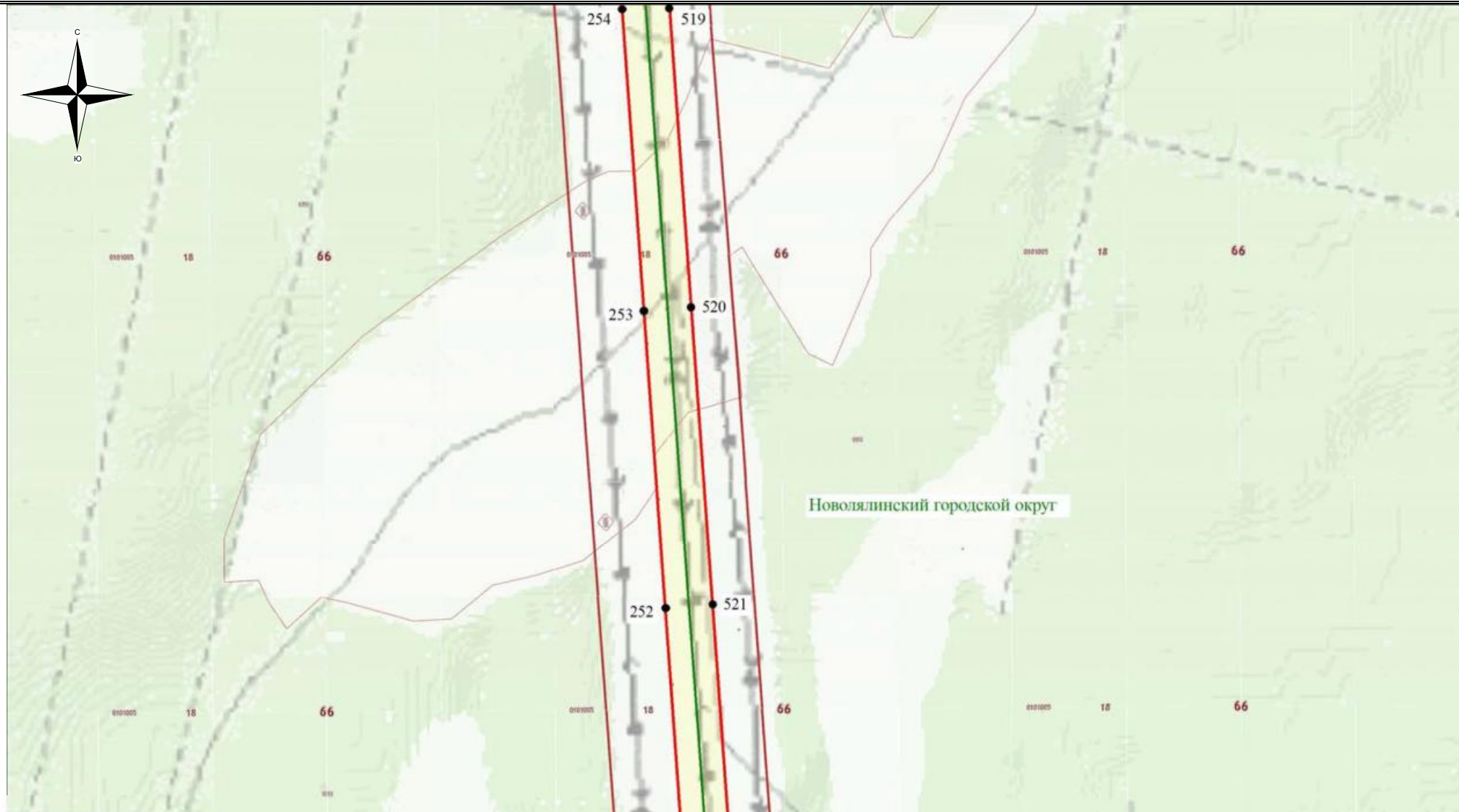
**Используемые условные знаки и обозначения:**

- - обозначение границы кадастрового квартала
- обозначение границы земельного участка
- - обозначение линии электропередачи
- — - обозначение границы муниципального образования

- обозначение границы охранной зоны линии электропередачи
- 22 - обозначение характерной точки границы публичного сервитута
- - обозначение границы публичного сервитута
- 66:00:0000000 - обозначение номера кадастрового квартала
- :09 - обозначение кадастрового номера земельного участка
- Верхотуринский городской округ - обозначение муниципального образования

Масштаб 1:7500

### Схема расположения границ публичного сервитута



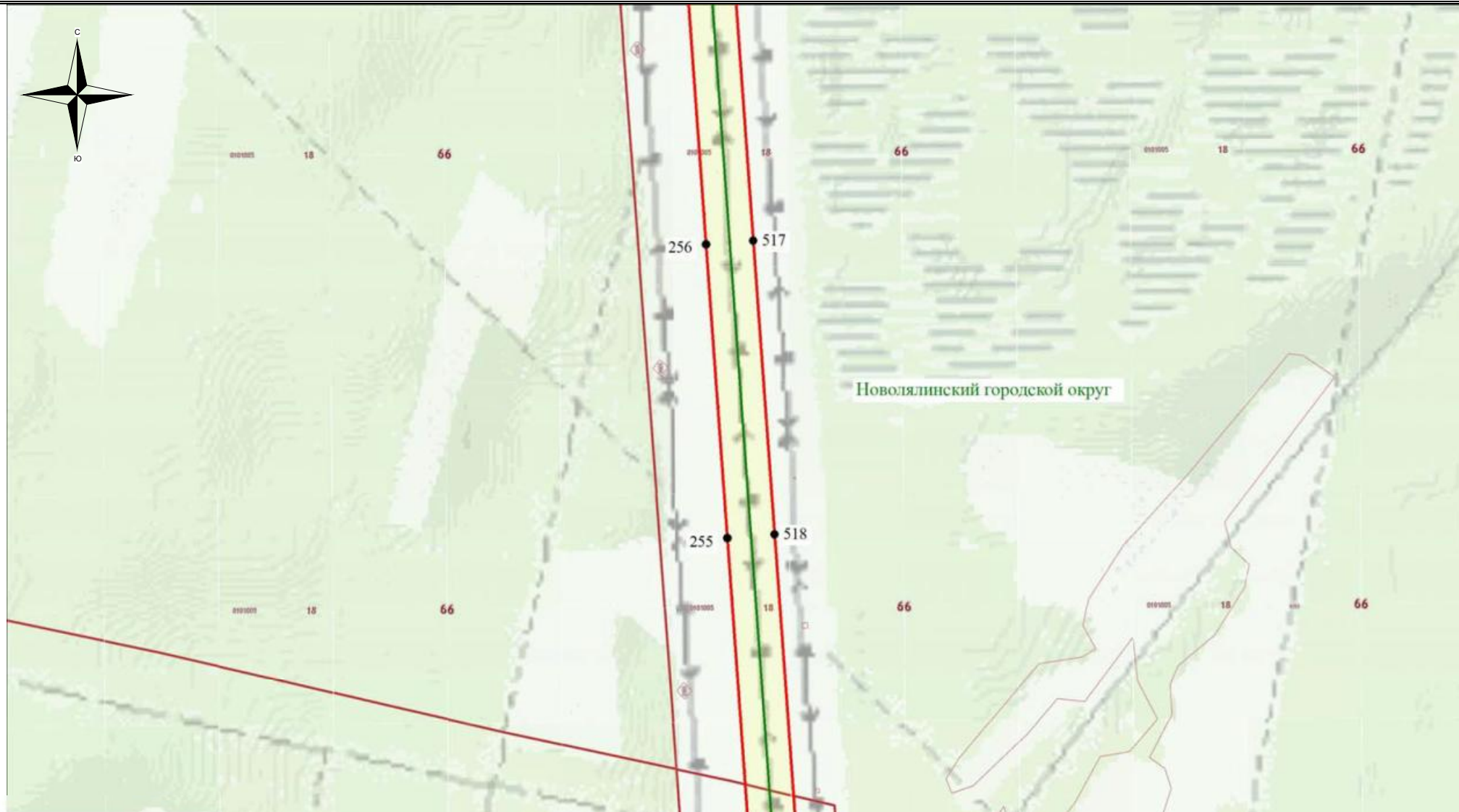
**Используемые условные знаки и обозначения:**

- - обозначение границы кадастрового квартала
- обозначение границы земельного участка
- - обозначение линии электропередачи
- — - обозначение границы муниципального образования

- обозначение границы охранной зоны линии электропередачи
- 22 - обозначение характерной точки границы публичного сервитута
- - обозначение границы публичного сервитута
- 66:00:0000000 - обозначение номера кадастрового квартала
- :09 - обозначение кадастрового номера земельного участка
- Верхотуринский городской округ - обозначение муниципального образования

Масштаб 1:7500

### Схема расположения границ публичного сервитута



**Используемые условные знаки и обозначения:**

- - обозначение границы кадастрового квартала
- обозначение границы земельного участка
- - обозначение линии электропередачи
- — - обозначение границы муниципального образования





- обозначение границы охранной зоны линии электропередачи
- 22 - обозначение характерной точки границы публичного сервитута
- - обозначение границы публичного сервитута
- 66:00:0000000 - обозначение номера кадастрового квартала
- :09 - обозначение кадастрового номера земельного участка
- Верхотуринский городской округ - обозначение муниципального образования




Масштаб 1:7500

Схема расположения границ публичного сервитута



Используемые условные знаки и обозначения:

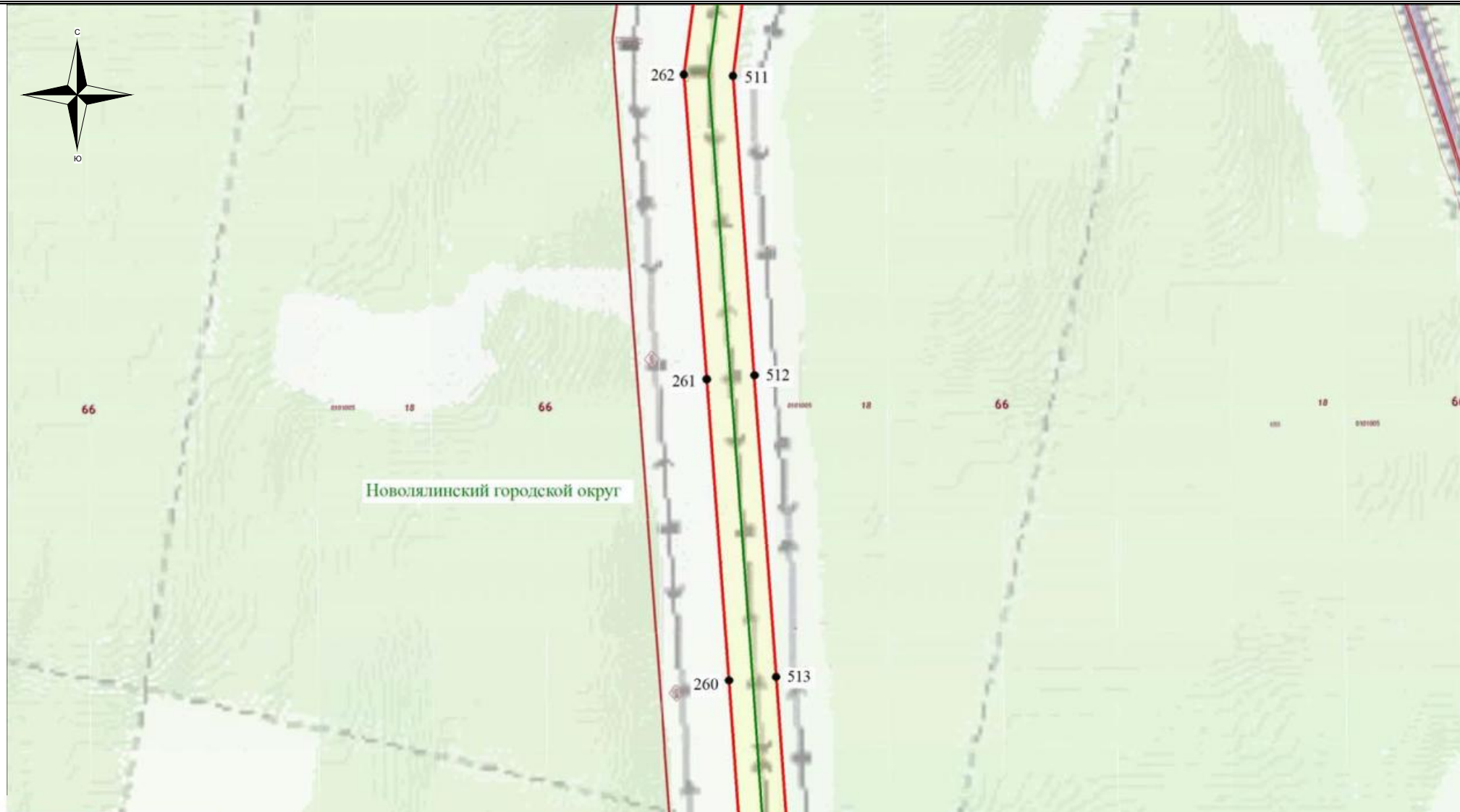
-  - обозначение границы кадастрового квартала
-  - обозначение границы земельного участка
-  - обозначение линии электропередачи
-  - обозначение границы муниципального образования

-  - обозначение границы охранной зоны линии электропередачи
-  22 - обозначение характерной точки границы публичного сервитута
-  - обозначение границы публичного сервитута
- 66:00:0000000 - обозначение номера кадастрового квартала
- :09 - обозначение кадастрового номера земельного участка
- Верхотуринский городской округ - обозначение муниципального образования

Масштаб 1:7500



### Схема расположения границ публичного сервитута



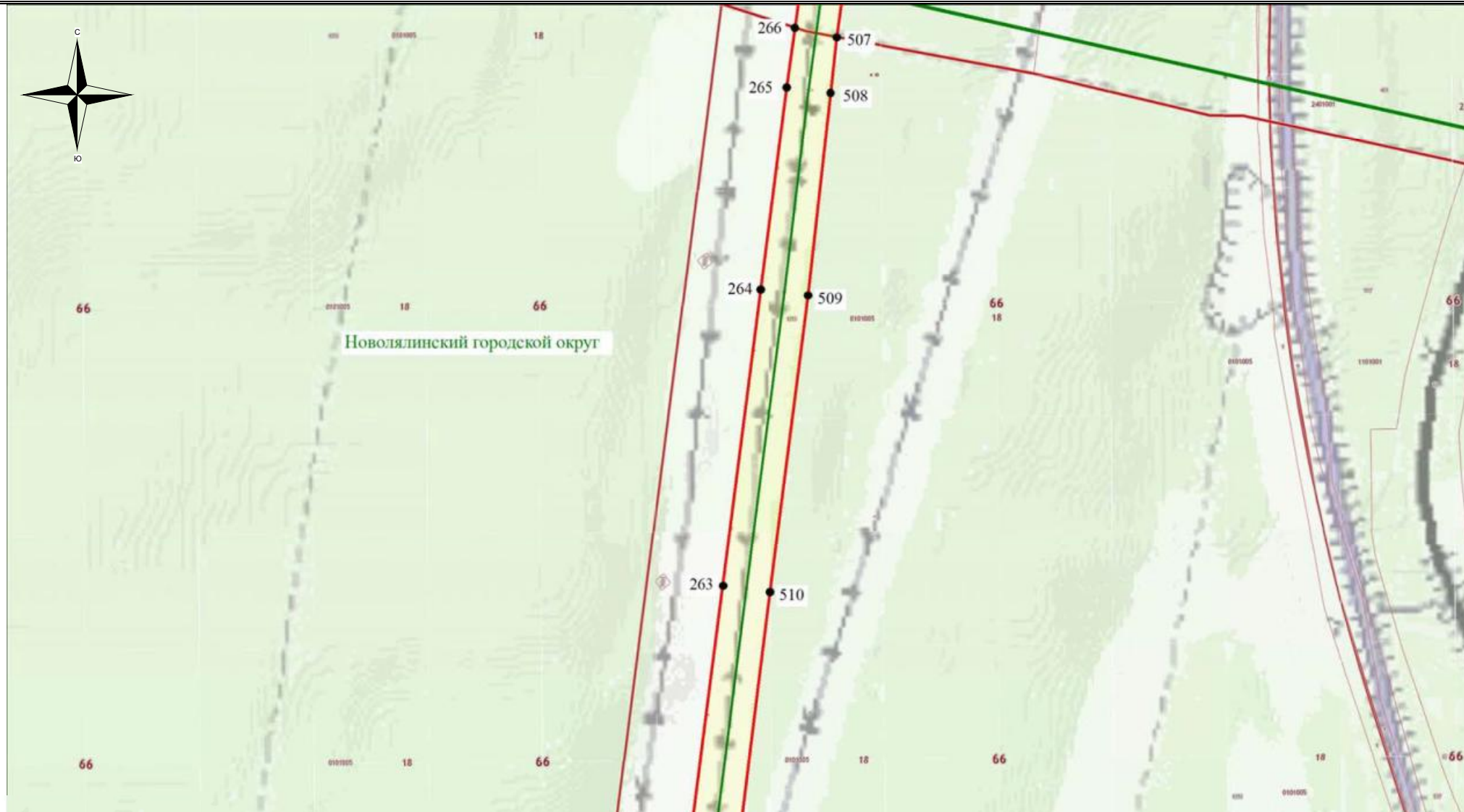
**Используемые условные знаки и обозначения:**

- - обозначение границы кадастрового квартала
- обозначение границы земельного участка
- - обозначение линии электропередачи
- — - обозначение границы муниципального образования

- обозначение границы охранной зоны линии электропередачи
- 22 - обозначение характерной точки границы публичного сервитута
- - обозначение границы публичного сервитута
- 66:00:0000000 - обозначение номера кадастрового квартала
- :09 - обозначение кадастрового номера земельного участка
- Верхотуринский городской округ - обозначение муниципального образования

Масштаб 1:7500

### Схема расположения границ публичного сервитута



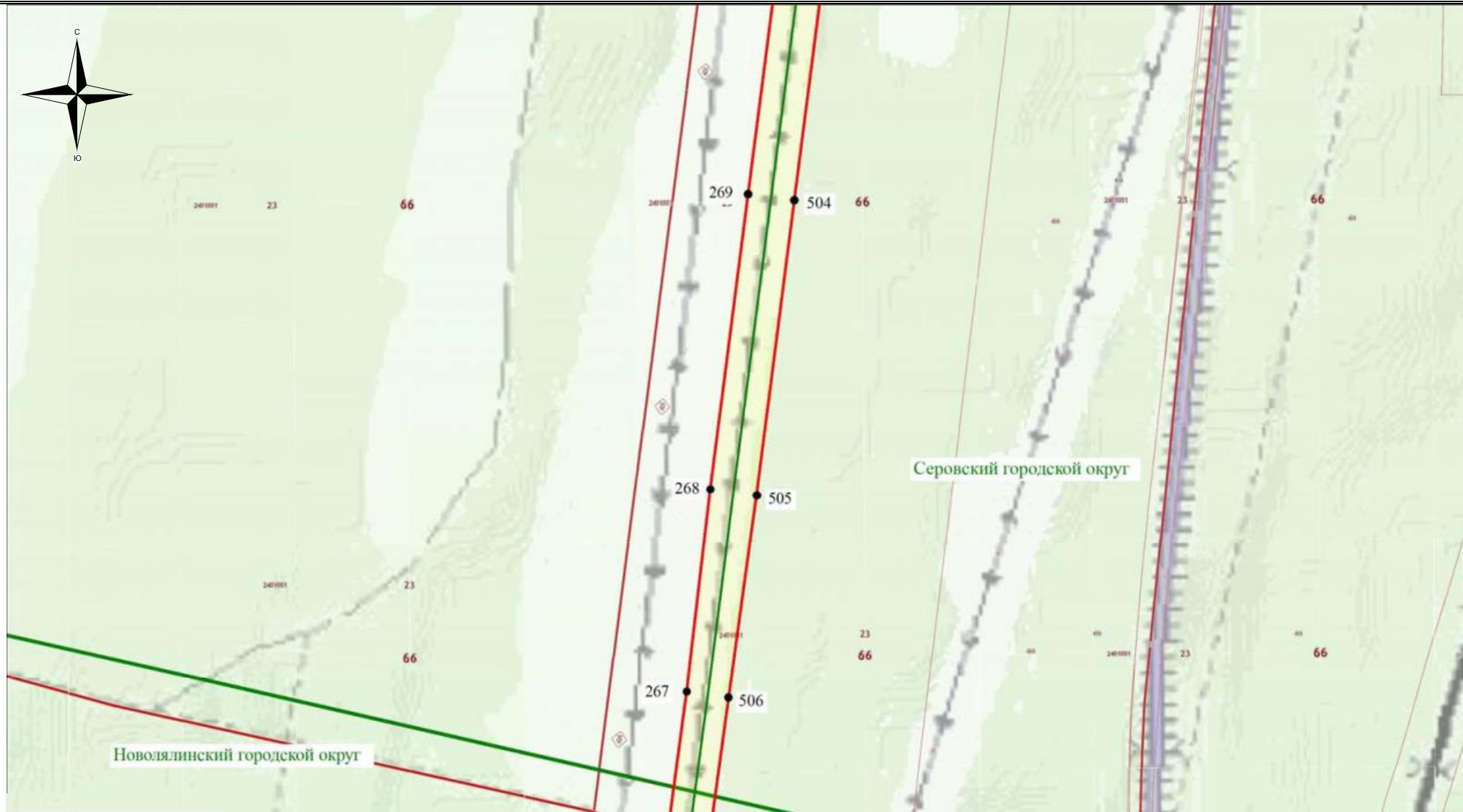
**Используемые условные знаки и обозначения:**

- - обозначение границы кадастрового квартала
- обозначение границы земельного участка
- - обозначение линии электропередачи
- — - обозначение границы муниципального образования

- обозначение границы охранной зоны линии электропередачи
- 22 - обозначение характерной точки границы публичного сервитута
- - обозначение границы публичного сервитута
- 66:00:0000000 - обозначение номера кадастрового квартала
- :09 - обозначение кадастрового номера земельного участка
- Верхотуринский городской округ - обозначение муниципального образования

Масштаб 1:7500

### Схема расположения границ публичного сервитута



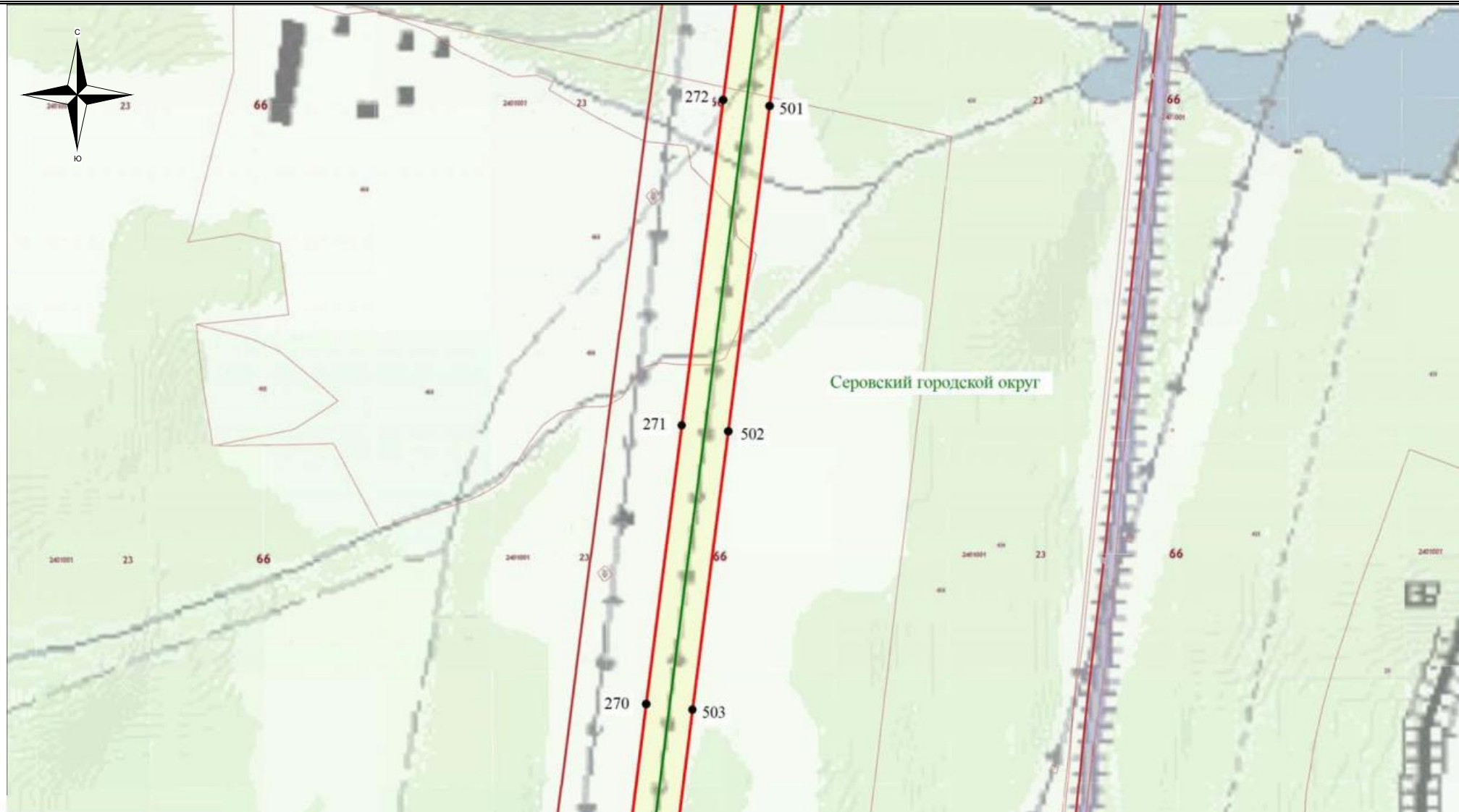
**Используемые условные знаки и обозначения:**

- - обозначение границы кадастрового квартала
- обозначение границы земельного участка
- - обозначение линии электропередачи
- — - обозначение границы муниципального образования

- обозначение границы охранной зоны линии электропередачи
- 22 - обозначение характерной точки границы публичного сервитута
- - обозначение границы публичного сервитута
- 66:00:0000000 — обозначение номера кадастрового квартала
- :09 — обозначение кадастрового номера земельного участка
- Верхотуринский городской округ — обозначение муниципального образования

Масштаб 1:7500

### Схема расположения границ публичного сервитута



**Используемые условные знаки и обозначения:**

- - обозначение границы кадастрового квартала
- обозначение границы земельного участка
- - обозначение линии электропередачи
- — - обозначение границы муниципального образования





- обозначение границы охранной зоны линии электропередачи
- 22 - обозначение характерной точки границы публичного сервитута
- - обозначение границы публичного сервитута
- 66:00:0000000 - обозначение номера кадастрового квартала
- :09 - обозначение кадастрового номера земельного участка
- Верхотуринский городской округ - обозначение муниципального образования




Масштаб 1:7500

Схема расположения границ публичного сервитута



Используемые условные знаки и обозначения:

-  - обозначение границы кадастрового квартала
-  - обозначение границы земельного участка
-  - обозначение линии электропередачи
-  - обозначение границы муниципального образования

-  - обозначение границы охранной зоны линии электропередачи
-  22 - обозначение характерной точки границы публичного сервитута
-  - обозначение границы публичного сервитута
- 66:00:0000000 - обозначение номера кадастрового квартала
- :09 - обозначение кадастрового номера земельного участка
- Верхотуринский городской округ - обозначение муниципального образования

Масштаб 1:7500

### Схема расположения границ публичного сервитута



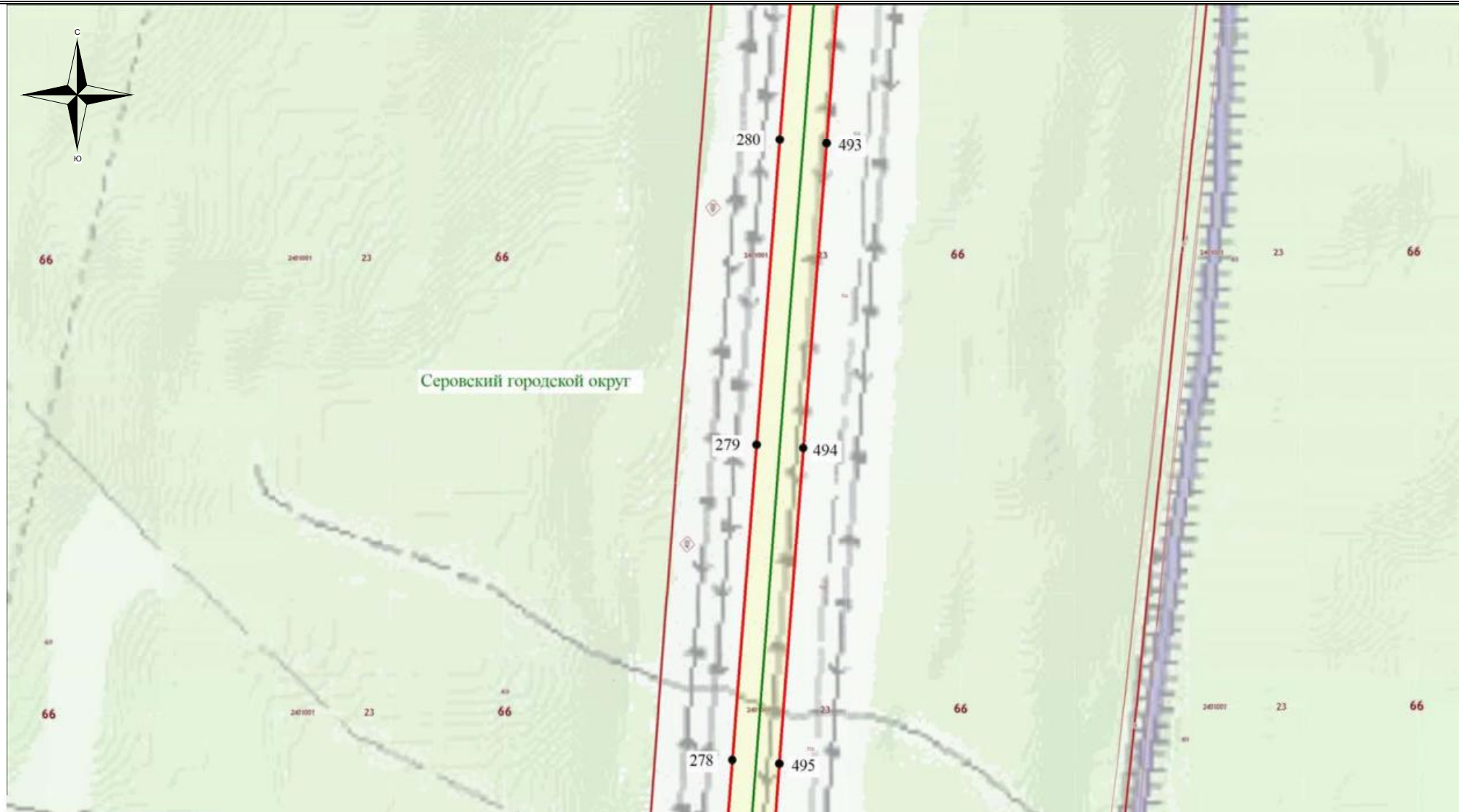
**Используемые условные знаки и обозначения:**

- - обозначение границы кадастрового квартала
- обозначение границы земельного участка
- - обозначение линии электропередачи
- — - обозначение границы муниципального образования

- обозначение границы охранной зоны линии электропередачи
- 22 - обозначение характерной точки границы публичного сервитута
- - обозначение границы публичного сервитута
- 66:00:0000000 - обозначение номера кадастрового квартала
- :09 - обозначение кадастрового номера земельного участка
- Верхотуринский городской округ - обозначение муниципального образования

Масштаб 1:7500

### Схема расположения границ публичного сервитута



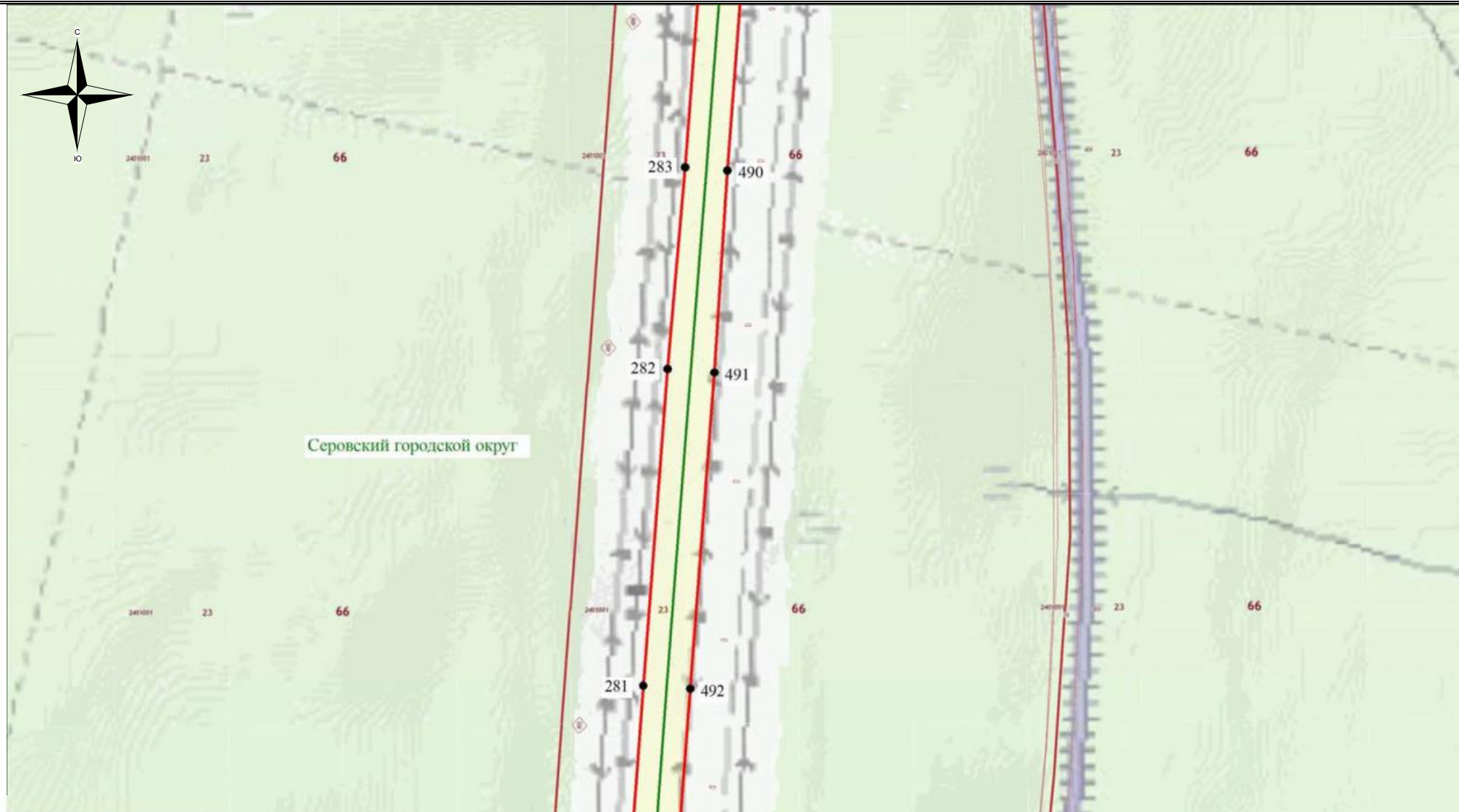
**Используемые условные знаки и обозначения:**

- - обозначение границы кадастрового квартала
- обозначение границы земельного участка
- - обозначение линии электропередачи
- — - обозначение границы муниципального образования

- обозначение границы охранной зоны линии электропередачи
- 22 - обозначение характерной точки границы публичного сервитута
- - обозначение границы публичного сервитута
- 66:00:0000000 - обозначение номера кадастрового квартала
- :09 - обозначение кадастрового номера земельного участка
- Верхотуринский городской округ - обозначение муниципального образования

Масштаб 1:7500

### Схема расположения границ публичного сервитута



**Используемые условные знаки и обозначения:**

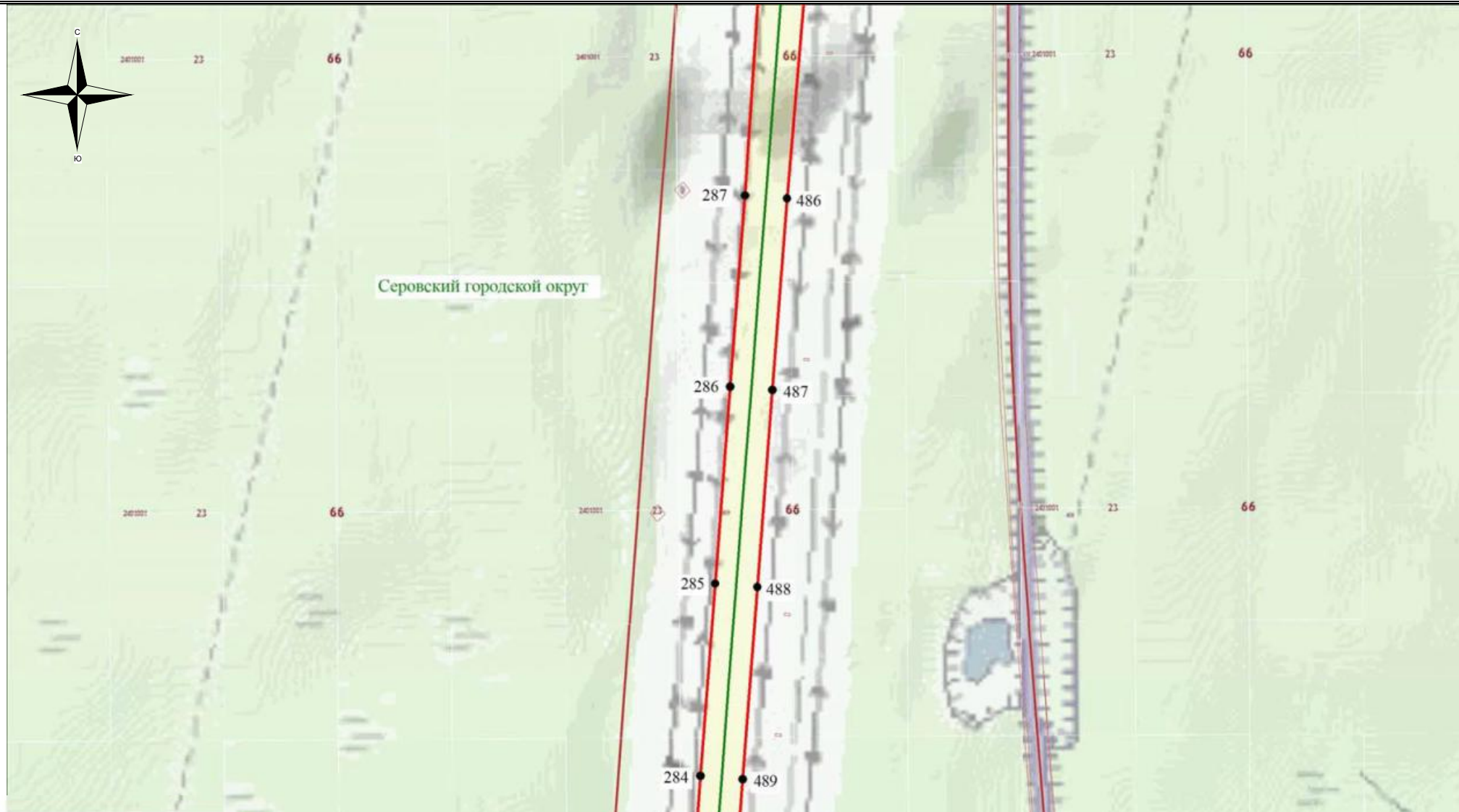
- - обозначение границы кадастрового квартала
- обозначение границы земельного участка
- - обозначение линии электропередачи
- — - обозначение границы муниципального образования

- обозначение границы охранной зоны линии электропередачи
- 22 - обозначение характерной точки границы публичного сервитута
- - обозначение границы публичного сервитута
- 66:00:0000000 - обозначение номера кадастрового квартала
- :09 - обозначение кадастрового номера земельного участка
- Верхотуринский городской округ - обозначение муниципального образования

Масштаб 1:7500



### Схема расположения границ публичного сервитута



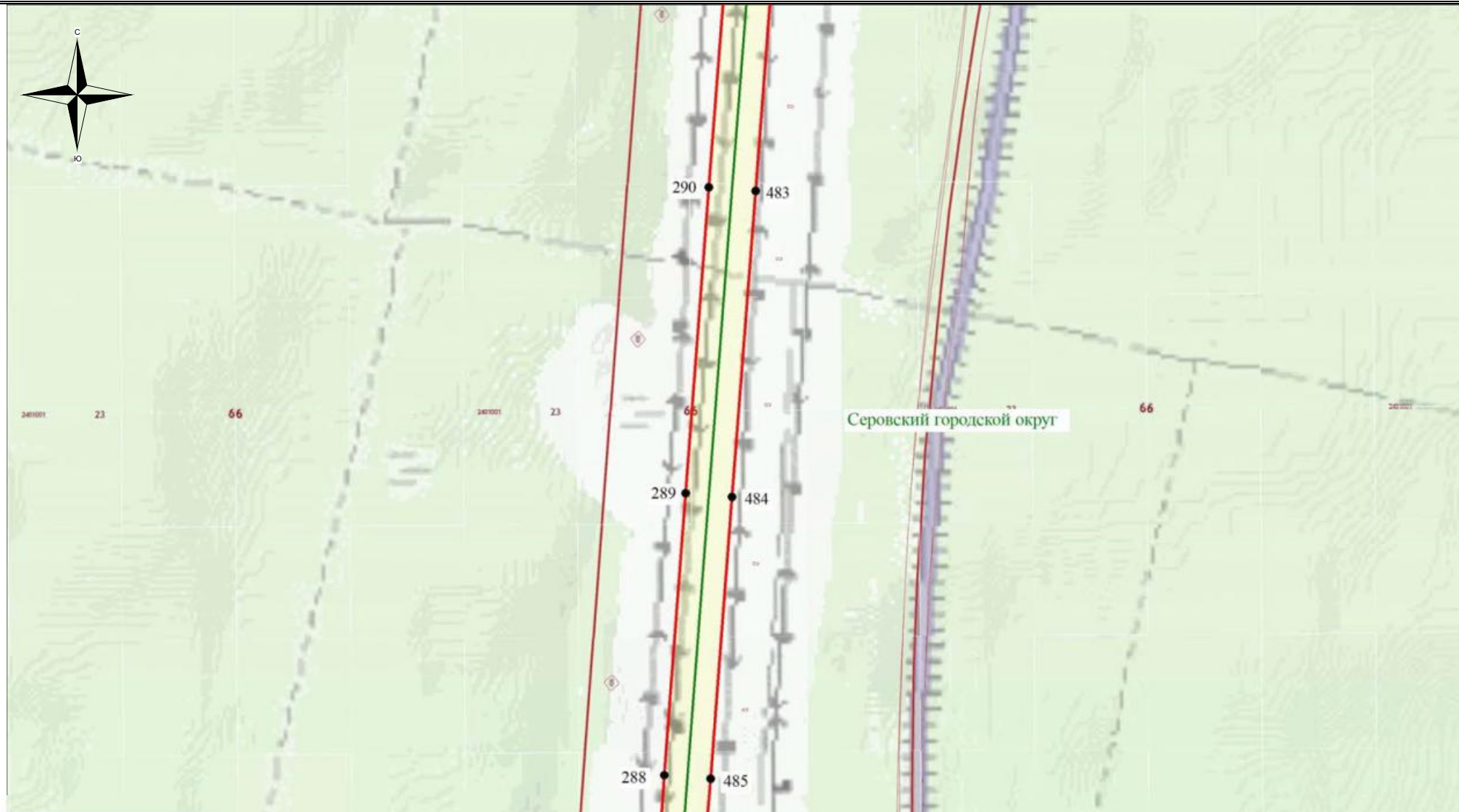
**Используемые условные знаки и обозначения:**

- - обозначение границы кадастрового квартала
- обозначение границы земельного участка
- - обозначение линии электропередачи
- — - обозначение границы муниципального образования

- обозначение границы охранной зоны линии электропередачи
- 22 - обозначение характерной точки границы публичного сервитута
- - обозначение границы публичного сервитута
- 66:00:0000000 - обозначение номера кадастрового квартала
- :09 - обозначение кадастрового номера земельного участка
- Верхотуринский городской округ - обозначение муниципального образования

Масштаб 1:7500

### Схема расположения границ публичного сервитута



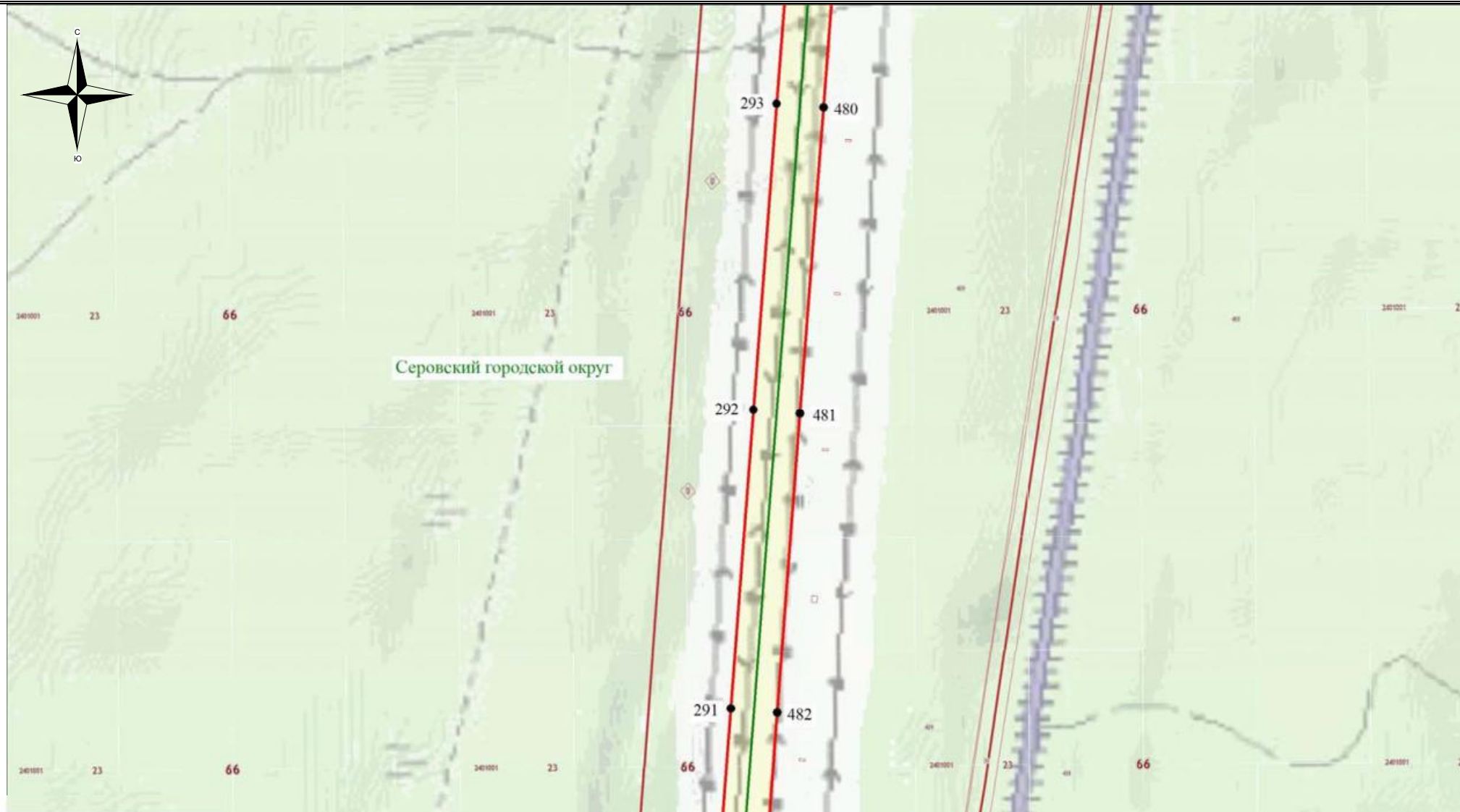
**Используемые условные знаки и обозначения:**

- - обозначение границы кадастрового квартала
- обозначение границы земельного участка
- - обозначение линии электропередачи
- — - обозначение границы муниципального образования

- обозначение границы охранной зоны линии электропередачи
- 22 - обозначение характерной точки границы публичного сервитута
- - обозначение границы публичного сервитута
- 66:00:0000000 - обозначение номера кадастрового квартала
- :09 - обозначение кадастрового номера земельного участка
- Верхотуринский городской округ - обозначение муниципального образования

Масштаб 1:7500

### Схема расположения границ публичного сервитута



**Используемые условные знаки и обозначения:**

- обозначение границы кадастрового квартала
- обозначение границы земельного участка
- обозначение линии электропередачи
- обозначение границы муниципального образования

- обозначение границы охранной зоны линии электропередачи
- 22 - обозначение характерной точки границы публичного сервитута
- обозначение границы публичного сервитута
- 66:00:0000000 - обозначение номера кадастрового квартала
- :09 - обозначение кадастрового номера земельного участка
- Верхотуринский городской округ - обозначение муниципального образования

Масштаб 1:7500

### Схема расположения границ публичного сервитута



**Используемые условные знаки и обозначения:**

- - обозначение границы кадастрового квартала
- обозначение границы земельного участка
- - обозначение линии электропередачи
- — - обозначение границы муниципального образования

- обозначение границы охранной зоны линии электропередачи
- 22 - обозначение характерной точки границы публичного сервитута
- - обозначение границы публичного сервитута
- 66:00:0000000 - обозначение номера кадастрового квартала
- :09 - обозначение кадастрового номера земельного участка
- Верхотуринский городской округ - обозначение муниципального образования

Масштаб 1:7500

### Схема расположения границ публичного сервитута



**Используемые условные знаки и обозначения:**

- - обозначение границы кадастрового квартала
- обозначение границы земельного участка
- - обозначение линии электропередачи
- — - обозначение границы муниципального образования

- обозначение границы охранной зоны линии электропередачи
- 22 - обозначение характерной точки границы публичного сервитута
- - обозначение границы публичного сервитута
- 66:00:0000000 - обозначение номера кадастрового квартала
- :09 - обозначение кадастрового номера земельного участка
- Верхотуринский городской округ - обозначение муниципального образования

Масштаб 1:7500

### Схема расположения границ публичного сервитута



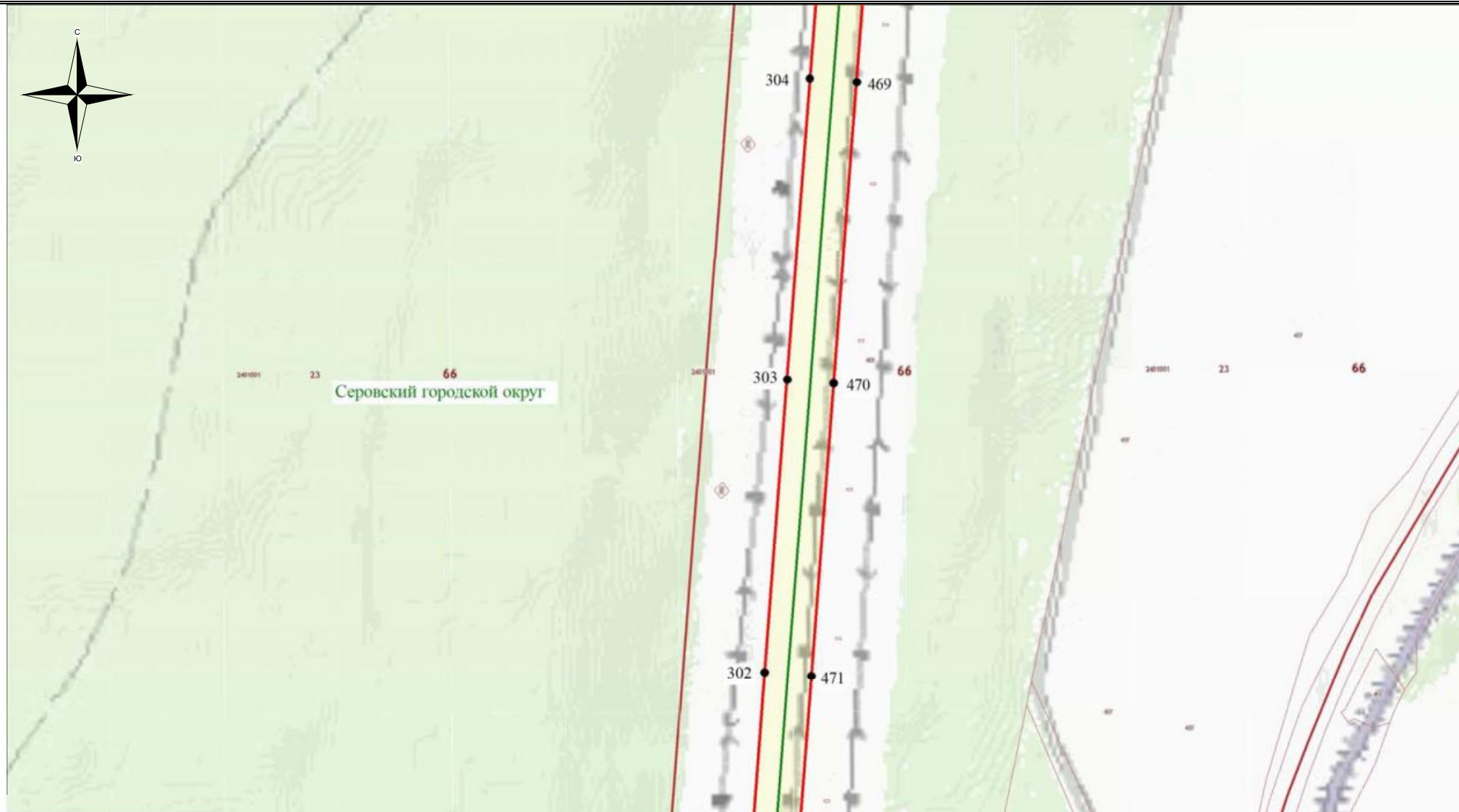
**Используемые условные знаки и обозначения:**

- - обозначение границы кадастрового квартала
- обозначение границы земельного участка
- - обозначение линии электропередачи
- — - обозначение границы муниципального образования

- обозначение границы охранной зоны линии электропередачи
- 22 - обозначение характерной точки границы публичного сервитута
- - обозначение границы публичного сервитута
- 66:00:0000000 - обозначение номера кадастрового квартала
- :09 - обозначение кадастрового номера земельного участка
- Верхотуринский городской округ - обозначение муниципального образования

Масштаб 1:7500

### Схема расположения границ публичного сервитута



#### Используемые условные знаки и обозначения:

- обозначение границы кадастрового квартала
- обозначение границы земельного участка
- обозначение линии электропередачи
- обозначение границы муниципального образования

- обозначение границы охранной зоны линии электропередачи
- 22 - обозначение характерной точки границы публичного сервитута
- обозначение границы публичного сервитута
- 66:00:0000000 - обозначение номера кадастрового квартала
- :09 - обозначение кадастрового номера земельного участка
- Верхотуринский городской округ - обозначение муниципального образования

Масштаб 1:7500

### Схема расположения границ публичного сервитута



**Используемые условные знаки и обозначения:**

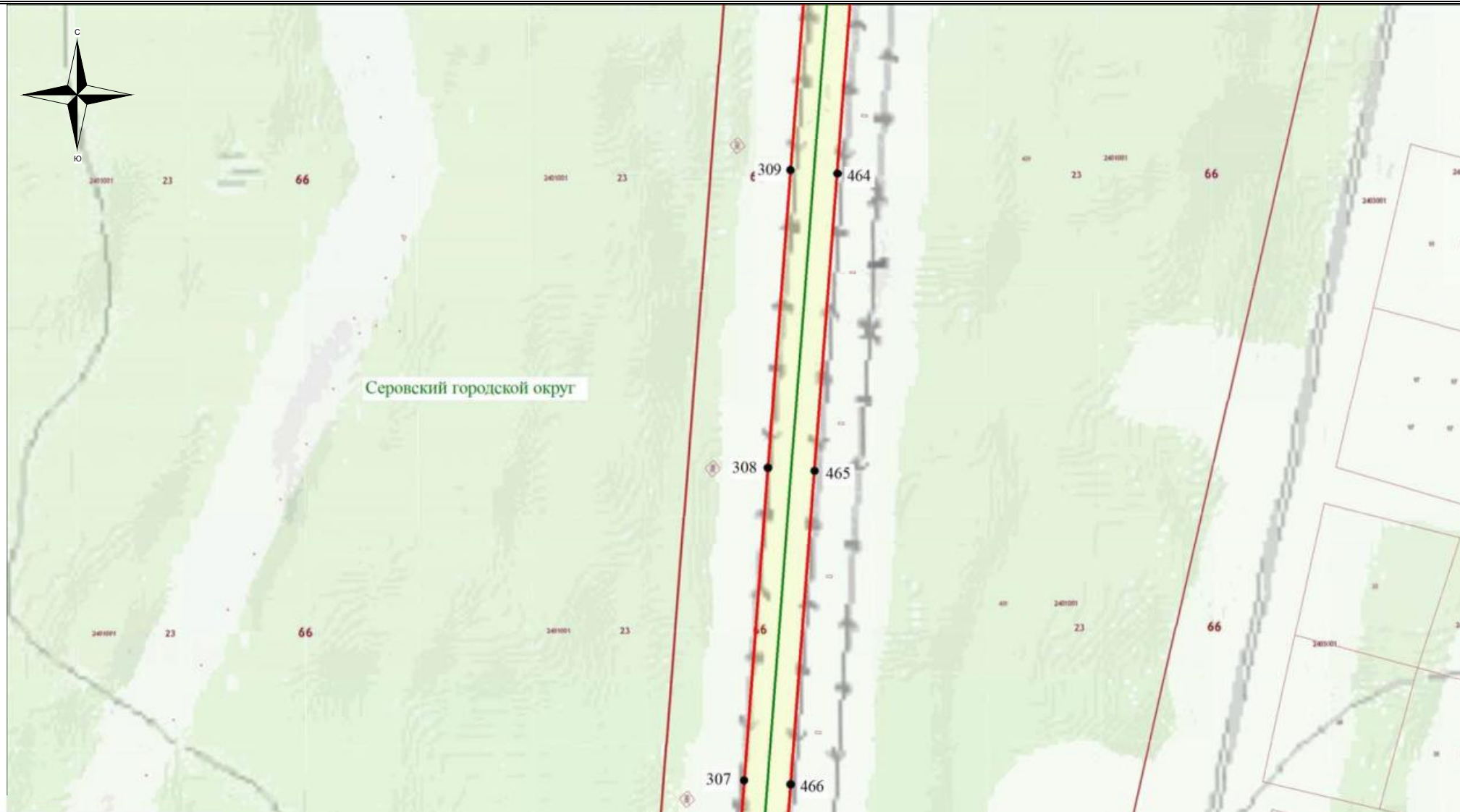
- - обозначение границы кадастрового квартала
- обозначение границы земельного участка
- - обозначение линии электропередачи
- — - обозначение границы муниципального образования

- обозначение границы охранной зоны линии электропередачи
- 22 - обозначение характерной точки границы публичного сервитута
- - обозначение границы публичного сервитута
- 66:00:0000000 - обозначение номера кадастрового квартала
- :09 - обозначение кадастрового номера земельного участка
- Верхотуринский городской округ - обозначение муниципального образования

Масштаб 1:7500



### Схема расположения границ публичного сервитута



**Используемые условные знаки и обозначения:**

- - обозначение границы кадастрового квартала
- обозначение границы земельного участка
- - обозначение линии электропередачи
- — - обозначение границы муниципального образования

- обозначение границы охранной зоны линии электропередачи
- 22 - обозначение характерной точки границы публичного сервитута
- - обозначение границы публичного сервитута
- 66:00:0000000 - обозначение номера кадастрового квартала
- :09 - обозначение кадастрового номера земельного участка
- Верхотуринский городской округ - обозначение муниципального образования

Масштаб 1:7500

### Схема расположения границ публичного сервитута



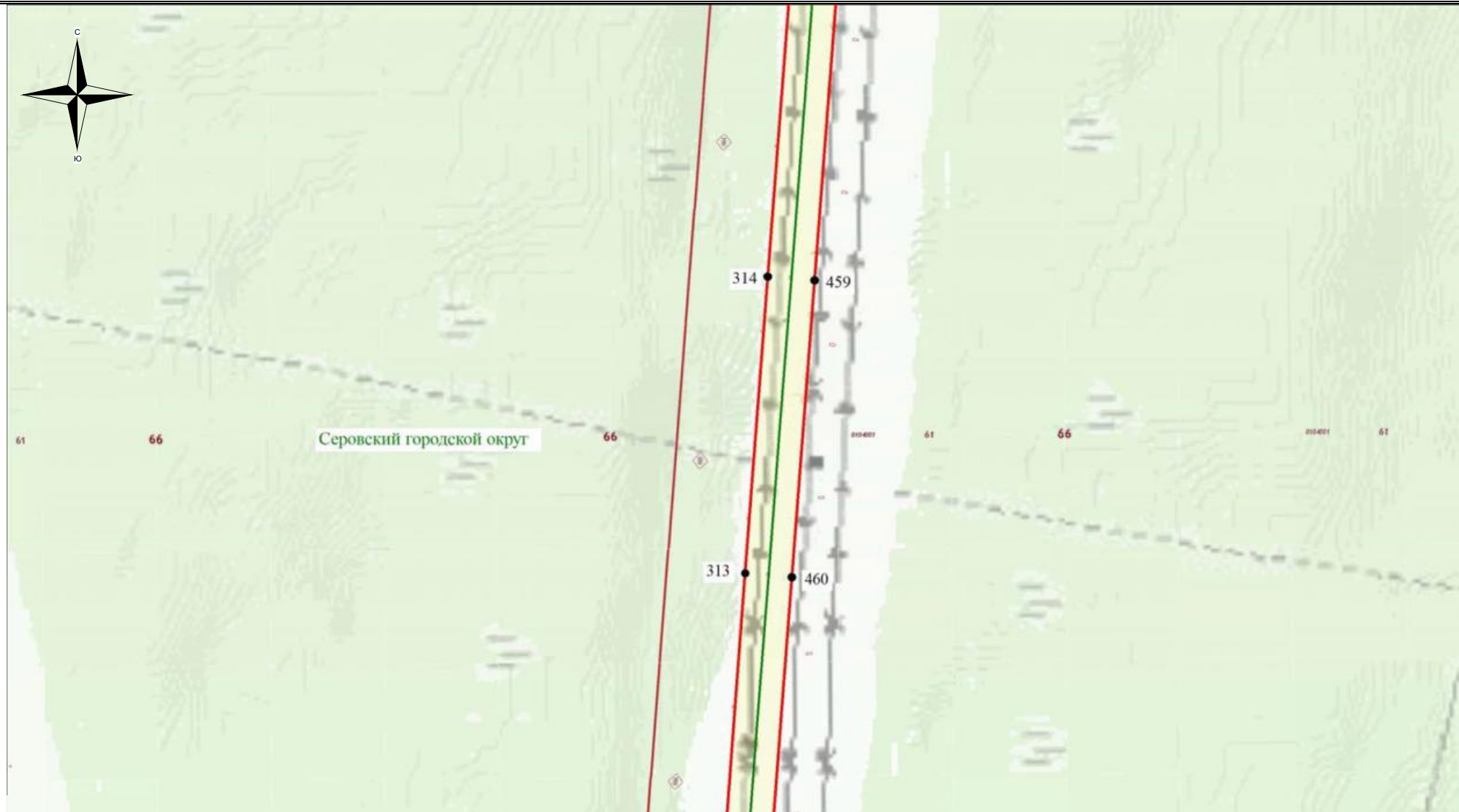
**Используемые условные знаки и обозначения:**

- - обозначение границы кадастрового квартала
- обозначение границы земельного участка
- - обозначение линии электропередачи
- — - обозначение границы муниципального образования

- обозначение границы охранной зоны линии электропередачи
- 22 - обозначение характерной точки границы публичного сервитута
- - обозначение границы публичного сервитута
- 66:00:0000000 - обозначение номера кадастрового квартала
- :09 - обозначение кадастрового номера земельного участка
- Верхотуринский городской округ - обозначение муниципального образования

Масштаб 1:7500

### Схема расположения границ публичного сервитута



**Используемые условные знаки и обозначения:**

- - обозначение границы кадастрового квартала
- обозначение границы земельного участка
- - обозначение линии электропередачи
- — - обозначение границы муниципального образования

- обозначение границы охранной зоны линии электропередачи
- 22 - обозначение характерной точки границы публичного сервитута
- - обозначение границы публичного сервитута
- 66:00:0000000 - обозначение номера кадастрового квартала
- :09 - обозначение кадастрового номера земельного участка
- Верхотуринский городской округ - обозначение муниципального образования

Масштаб 1:7500

### Схема расположения границ публичного сервитута



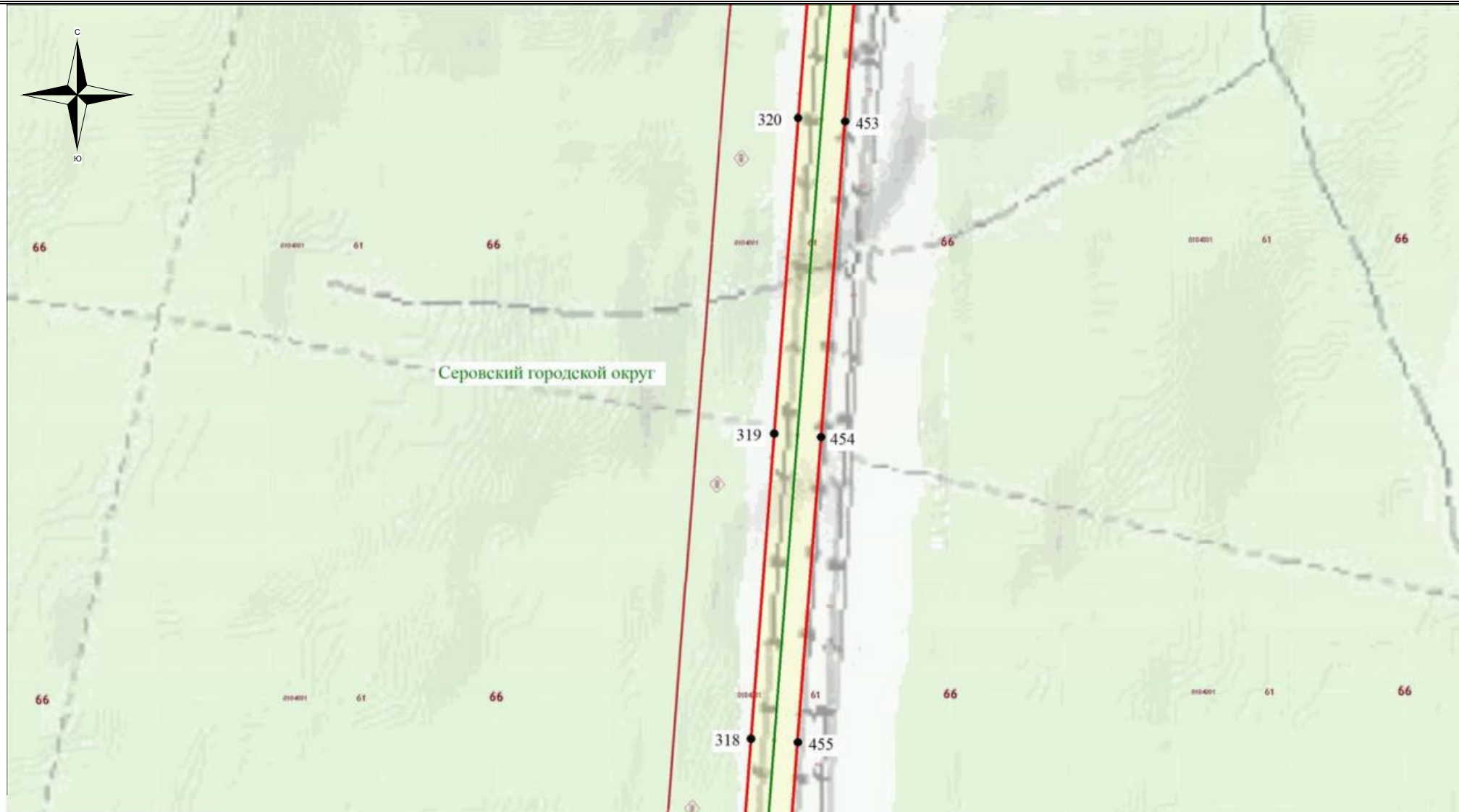
**Используемые условные знаки и обозначения:**

- - обозначение границы кадастрового квартала
- обозначение границы земельного участка
- - обозначение линии электропередачи
- — - обозначение границы муниципального образования

- обозначение границы охранной зоны линии электропередачи
- 22 - обозначение характерной точки границы публичного сервитута
- - обозначение границы публичного сервитута
- 66:00:0000000 - обозначение номера кадастрового квартала
- :09 - обозначение кадастрового номера земельного участка
- Верхотуринский городской округ - обозначение муниципального образования

Масштаб 1:7500

### Схема расположения границ публичного сервитута



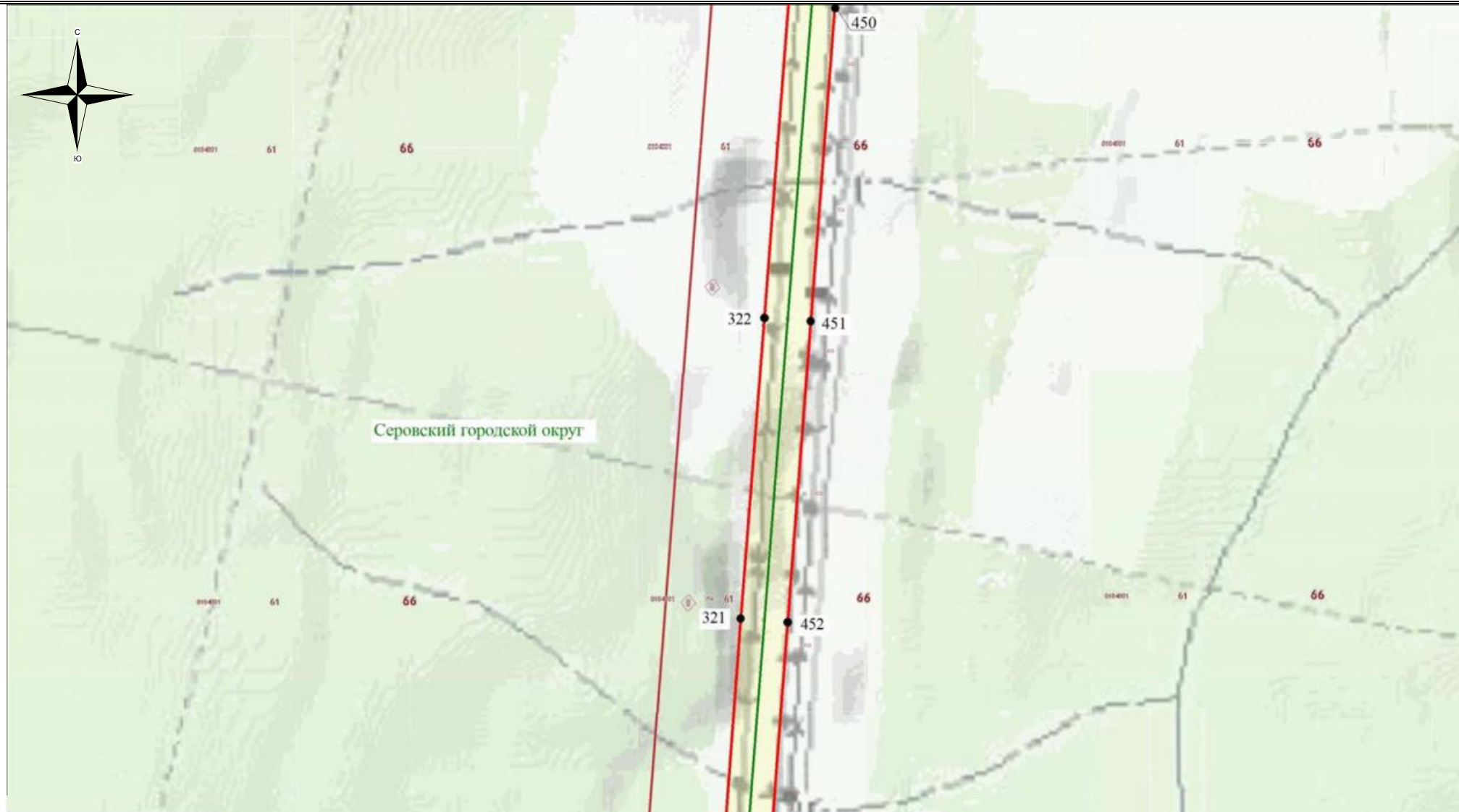
**Используемые условные знаки и обозначения:**

- - обозначение границы кадастрового квартала
- обозначение границы земельного участка
- - обозначение линии электропередачи
- — - обозначение границы муниципального образования

- обозначение границы охранной зоны линии электропередачи
- 22 - обозначение характерной точки границы публичного сервитута
- - обозначение границы публичного сервитута
- 66:00:0000000 - обозначение номера кадастрового квартала
- :09 - обозначение кадастрового номера земельного участка
- Верхотуринский городской округ - обозначение муниципального образования

Масштаб 1:7500

### Схема расположения границ публичного сервитута



**Используемые условные знаки и обозначения:**

- - обозначение границы кадастрового квартала
- обозначение границы земельного участка
- - обозначение линии электропередачи
- — - обозначение границы муниципального образования

- обозначение границы охранной зоны линии электропередачи
- 22 - обозначение характерной точки границы публичного сервитута
- - обозначение границы публичного сервитута
- 66:00:0000000 - обозначение номера кадастрового квартала
- :09 - обозначение кадастрового номера земельного участка
- Верхотуринский городской округ - обозначение муниципального образования

Масштаб 1:7500

### Схема расположения границ публичного сервитута



**Используемые условные знаки и обозначения:**

- - обозначение границы кадастрового квартала
- обозначение границы земельного участка
- - обозначение линии электропередачи
- — - обозначение границы муниципального образования

- обозначение границы охранной зоны линии электропередачи
- 22 - обозначение характерной точки границы публичного сервитута
- - обозначение границы публичного сервитута
- 66:00:0000000 - обозначение номера кадастрового квартала
- :09 - обозначение кадастрового номера земельного участка
- Верхотуринский городской округ - обозначение муниципального образования

Масштаб 1:7500

### Схема расположения границ публичного сервитута



**Используемые условные знаки и обозначения:**

- - обозначение границы кадастрового квартала
- обозначение границы земельного участка
- - обозначение линии электропередачи
- — - обозначение границы муниципального образования

- обозначение границы охранной зоны линии электропередачи
- 22 - обозначение характерной точки границы публичного сервитута
- - обозначение границы публичного сервитута
- 66:00:0000000 - обозначение номера кадастрового квартала
- :09 - обозначение кадастрового номера земельного участка
- Верхотуринский городской округ - обозначение муниципального образования

Масштаб 1:7500



### Схема расположения границ публичного сервитута



**Используемые условные знаки и обозначения:**

- - обозначение границы кадастрового квартала
- обозначение границы земельного участка
- - обозначение линии электропередачи
- — - обозначение границы муниципального образования

- обозначение границы охранной зоны линии электропередачи
- 22 - обозначение характерной точки границы публичного сервитута
- - обозначение границы публичного сервитута
- 66:00:0000000 - обозначение номера кадастрового квартала
- :09 - обозначение кадастрового номера земельного участка
- Верхотуринский городской округ - обозначение муниципального образования

Масштаб 1:7500

### Схема расположения границ публичного сервитута



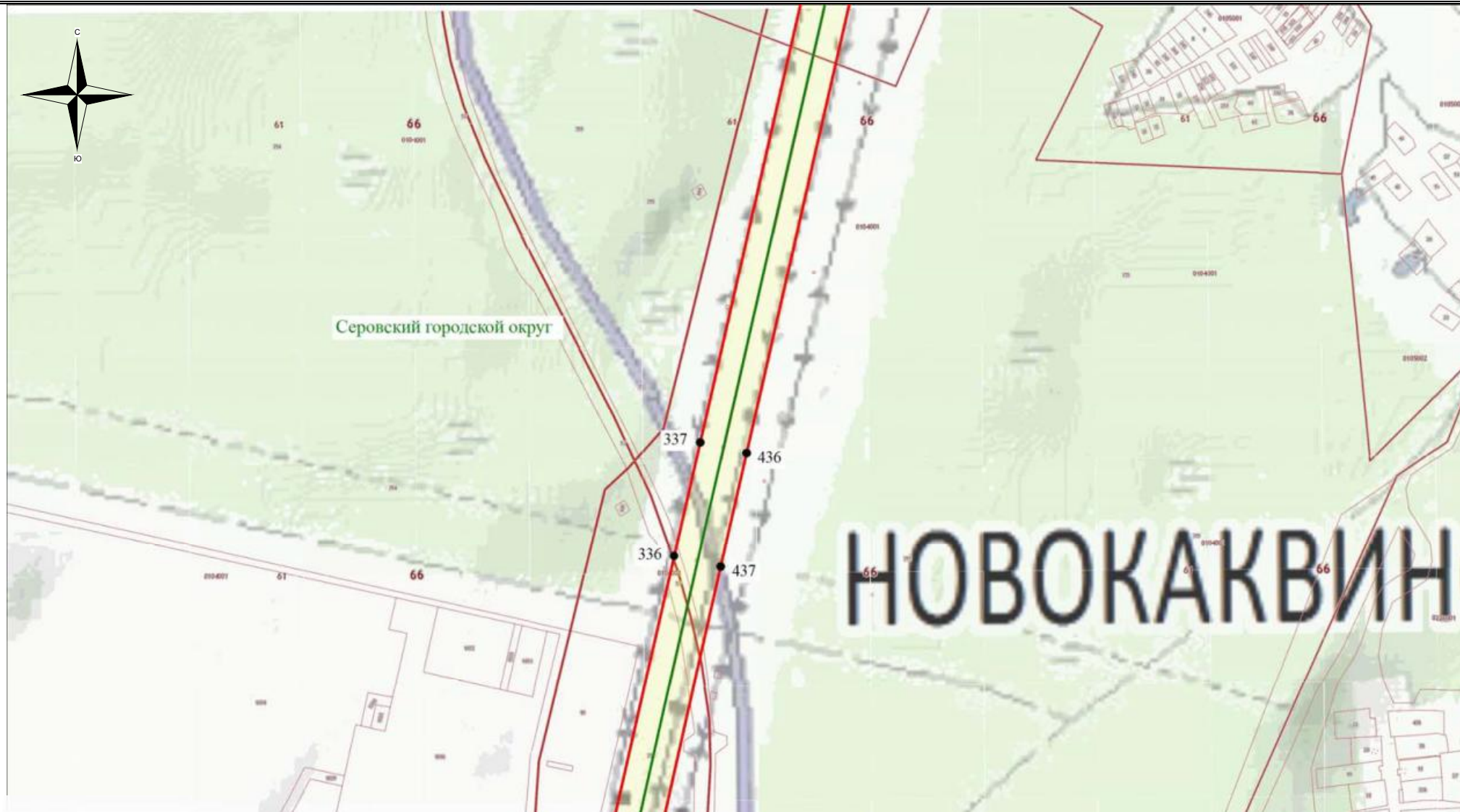
**Используемые условные знаки и обозначения:**

- обозначение границы кадастрового квартала
- обозначение границы земельного участка
- обозначение линии электропередачи
- обозначение границы муниципального образования

- обозначение границы охранной зоны линии электропередачи
- 22 - обозначение характерной точки границы публичного сервитута
- обозначение границы публичного сервитута
- 66:00:0000000** – обозначение номера кадастрового квартала
- :09** – обозначение кадастрового номера земельного участка
- Верхотуринский городской округ** – обозначение муниципального образования

Масштаб 1:7500

### Схема расположения границ публичного сервитута



**Используемые условные знаки и обозначения:**

- - обозначение границы кадастрового квартала
- обозначение границы земельного участка
- - обозначение линии электропередачи
- — - обозначение границы муниципального образования

- обозначение границы охранной зоны линии электропередачи
- 22 - обозначение характерной точки границы публичного сервитута
- - обозначение границы публичного сервитута
- 66:00:0000000 - обозначение номера кадастрового квартала
- :09 - обозначение кадастрового номера земельного участка
- Верхотуринский городской округ - обозначение муниципального образования

Масштаб 1:7500

### Схема расположения границ публичного сервитута



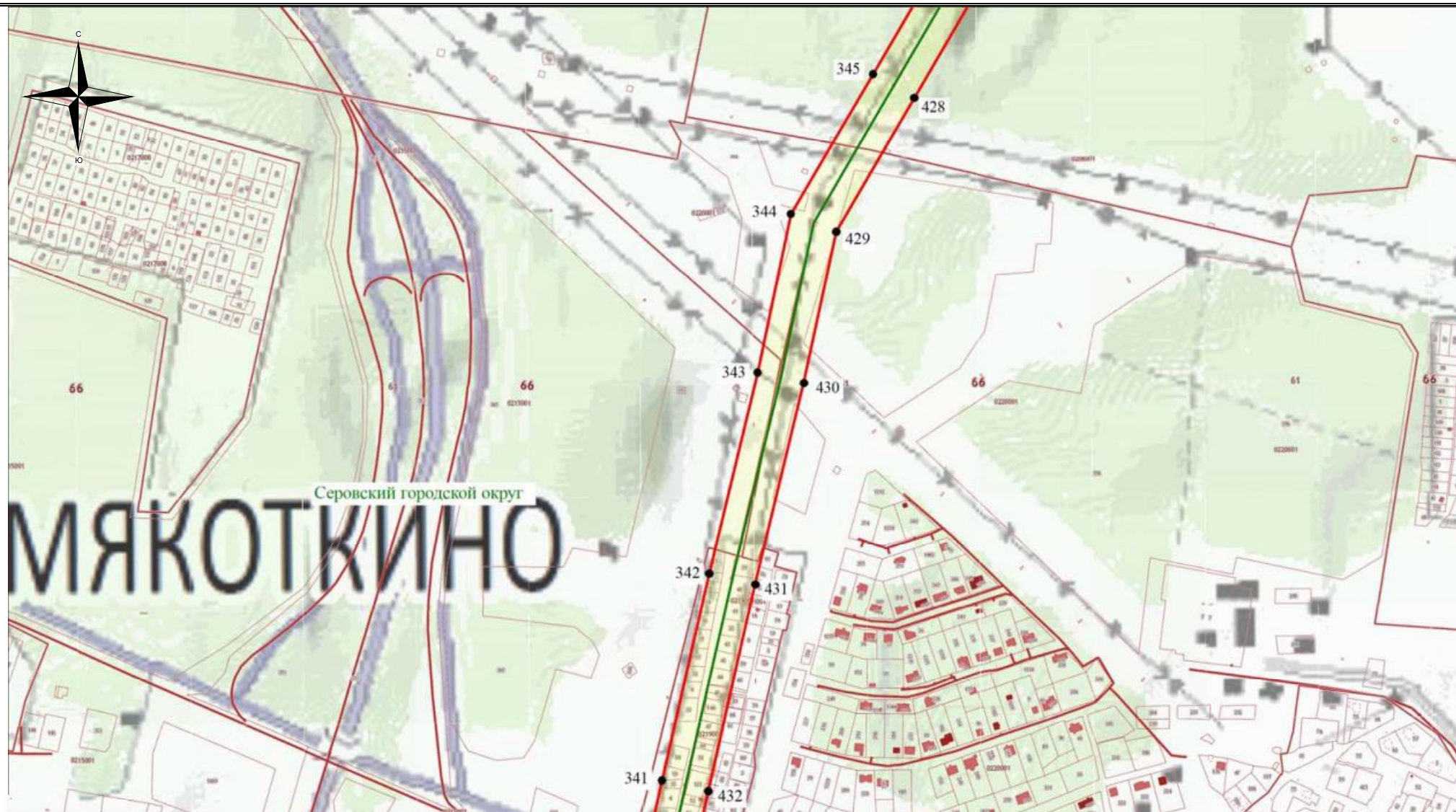
**Используемые условные знаки и обозначения:**

- - обозначение границы кадастрового квартала
- обозначение границы земельного участка
- - обозначение линии электропередачи
- — - обозначение границы муниципального образования

- обозначение границы охранной зоны линии электропередачи
- 22 - обозначение характерной точки границы публичного сервитута
- - обозначение границы публичного сервитута
- 66:00:0000000 - обозначение номера кадастрового квартала
- :09 - обозначение кадастрового номера земельного участка
- Верхотуринский городской округ - обозначение муниципального образования

Масштаб 1:7500

Схема расположения границ публичного сервитута



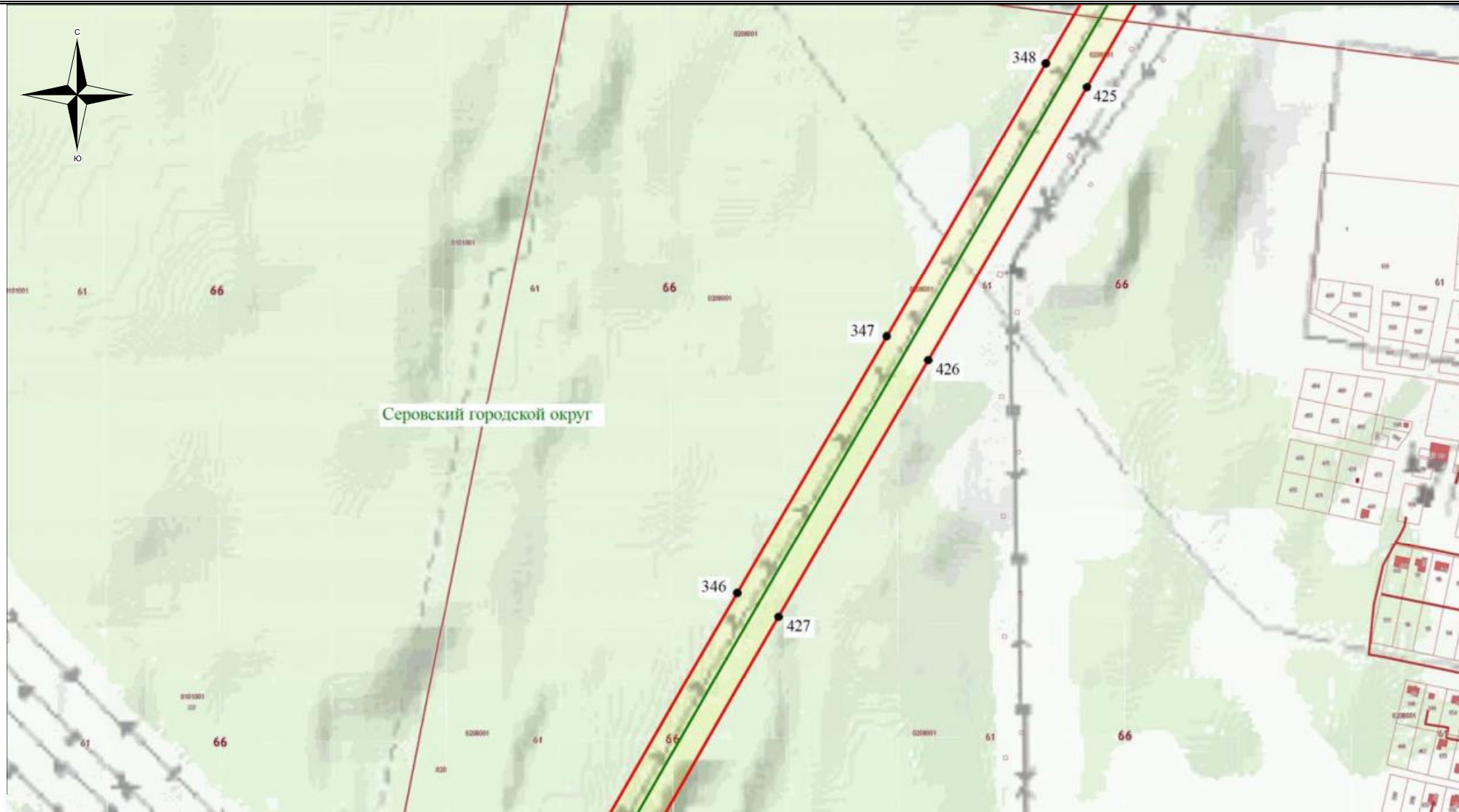
Используемые условные знаки и обозначения:

- - обозначение границы кадастрового квартала
- обозначение границы земельного участка
- - обозначение линии электропередачи
- - обозначение границы муниципального образования

- обозначение границы охранной зоны линии электропередачи
- 22 - обозначение характерной точки границы публичного сервитута
- - обозначение границы публичного сервитута
- 66:00:0000000 - обозначение номера кадастрового квартала
- :09 - обозначение кадастрового номера земельного участка
- Верхотуринский городской округ - обозначение муниципального образования

Масштаб 1:7500

### Схема расположения границ публичного сервитута



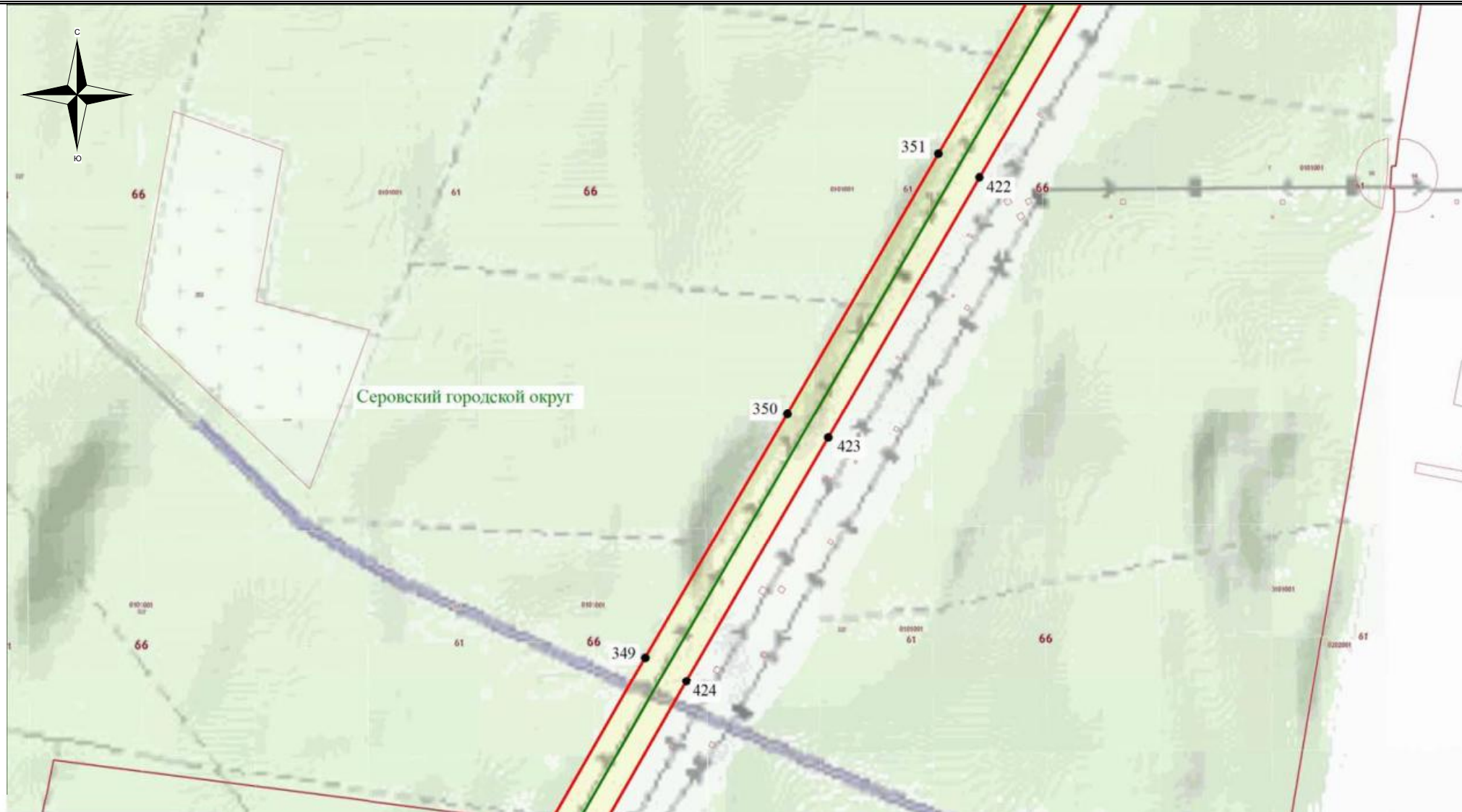
**Используемые условные знаки и обозначения:**

- обозначение границы кадастрового квартала
- обозначение границы земельного участка
- обозначение линии электропередачи
- обозначение границы муниципального образования

- обозначение границы охранной зоны линии электропередачи
- 22 - обозначение характерной точки границы публичного сервитута
- обозначение границы публичного сервитута
- 66:00:0000000 - обозначение номера кадастрового квартала
- :09 - обозначение кадастрового номера земельного участка
- Верхотуринский городской округ - обозначение муниципального образования

Масштаб 1:7500

### Схема расположения границ публичного сервитута



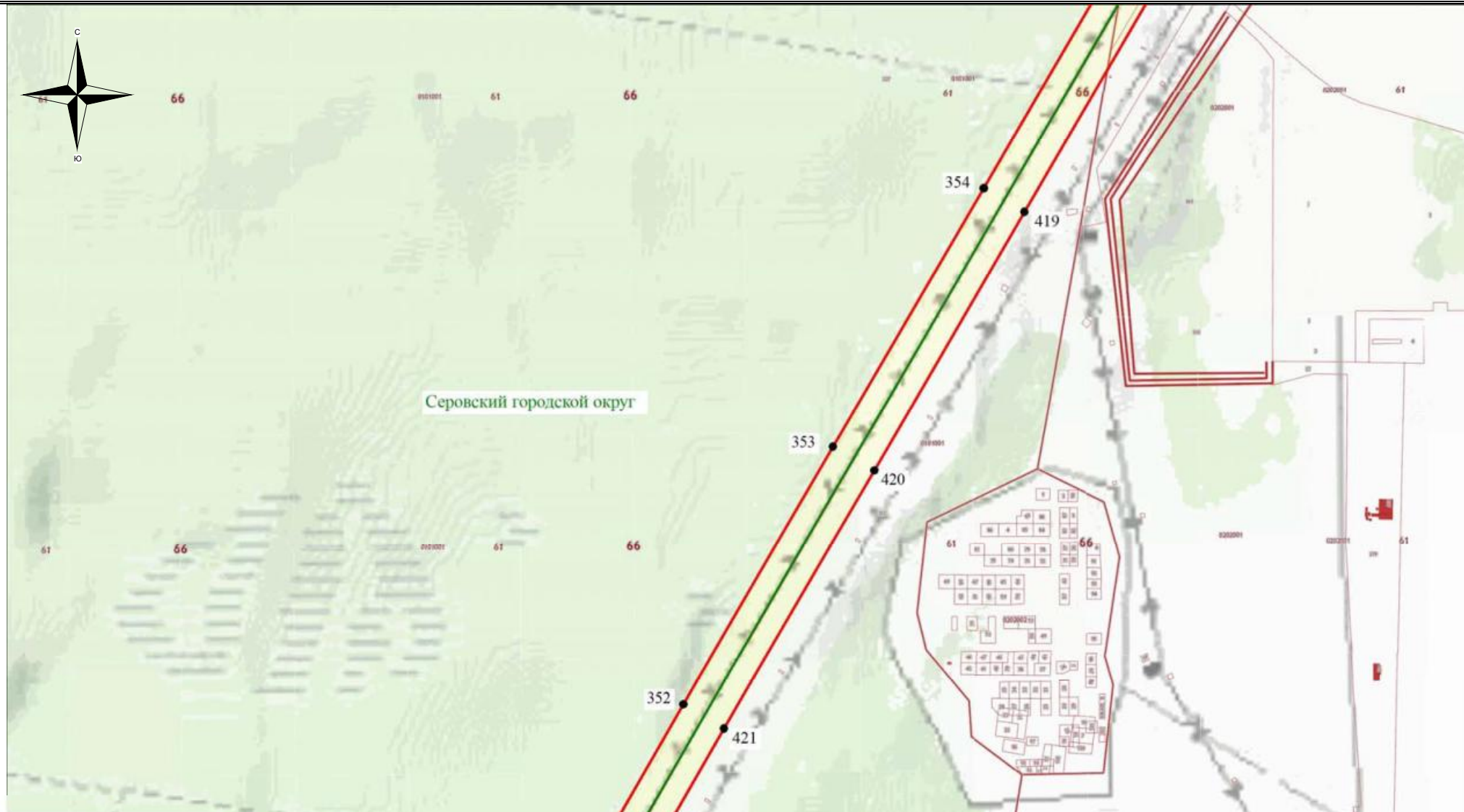
**Используемые условные знаки и обозначения:**

- обозначение границы кадастрового квартала
- обозначение границы земельного участка
- обозначение линии электропередачи
- обозначение границы муниципального образования

- обозначение границы охранной зоны линии электропередачи
- 22 - обозначение характерной точки границы публичного сервитута
- обозначение границы публичного сервитута
- 66:00:0000000 - обозначение номера кадастрового квартала
- :09 - обозначение кадастрового номера земельного участка
- Верхотуринский городской округ - обозначение муниципального образования

Масштаб 1:7500

### Схема расположения границ публичного сервитута



**Используемые условные знаки и обозначения:**

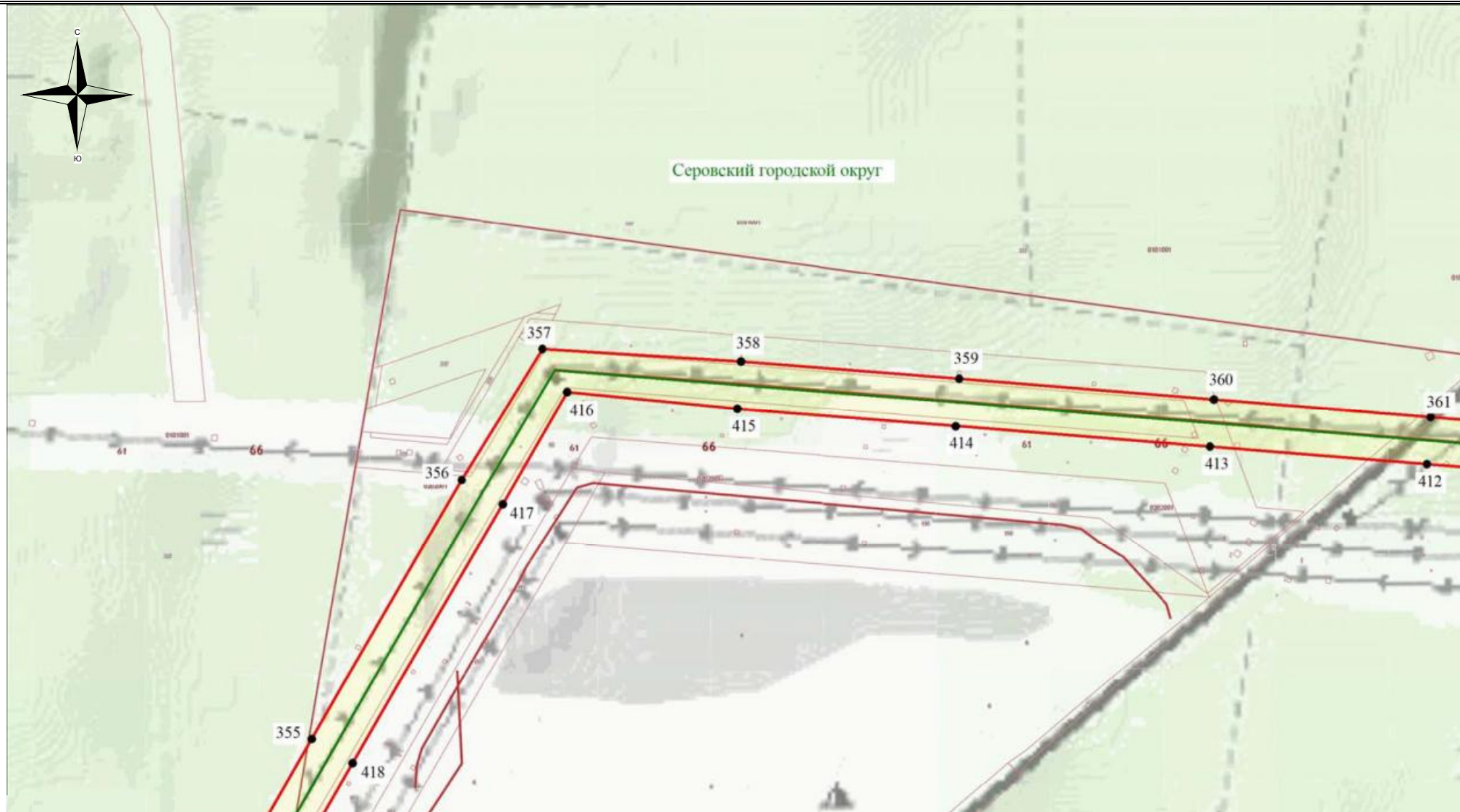
- обозначение границы кадастрового квартала
- обозначение границы земельного участка
- обозначение линии электропередачи
- обозначение границы муниципального образования

- обозначение границы охранной зоны линии электропередачи
- 22 - обозначение характерной точки границы публичного сервитута
- обозначение границы публичного сервитута
- 66:00:0000000 - обозначение номера кадастрового квартала
- :09 - обозначение кадастрового номера земельного участка
- Верхотуринский городской округ - обозначение муниципального образования

Масштаб 1:7500



### Схема расположения границ публичного сервитута



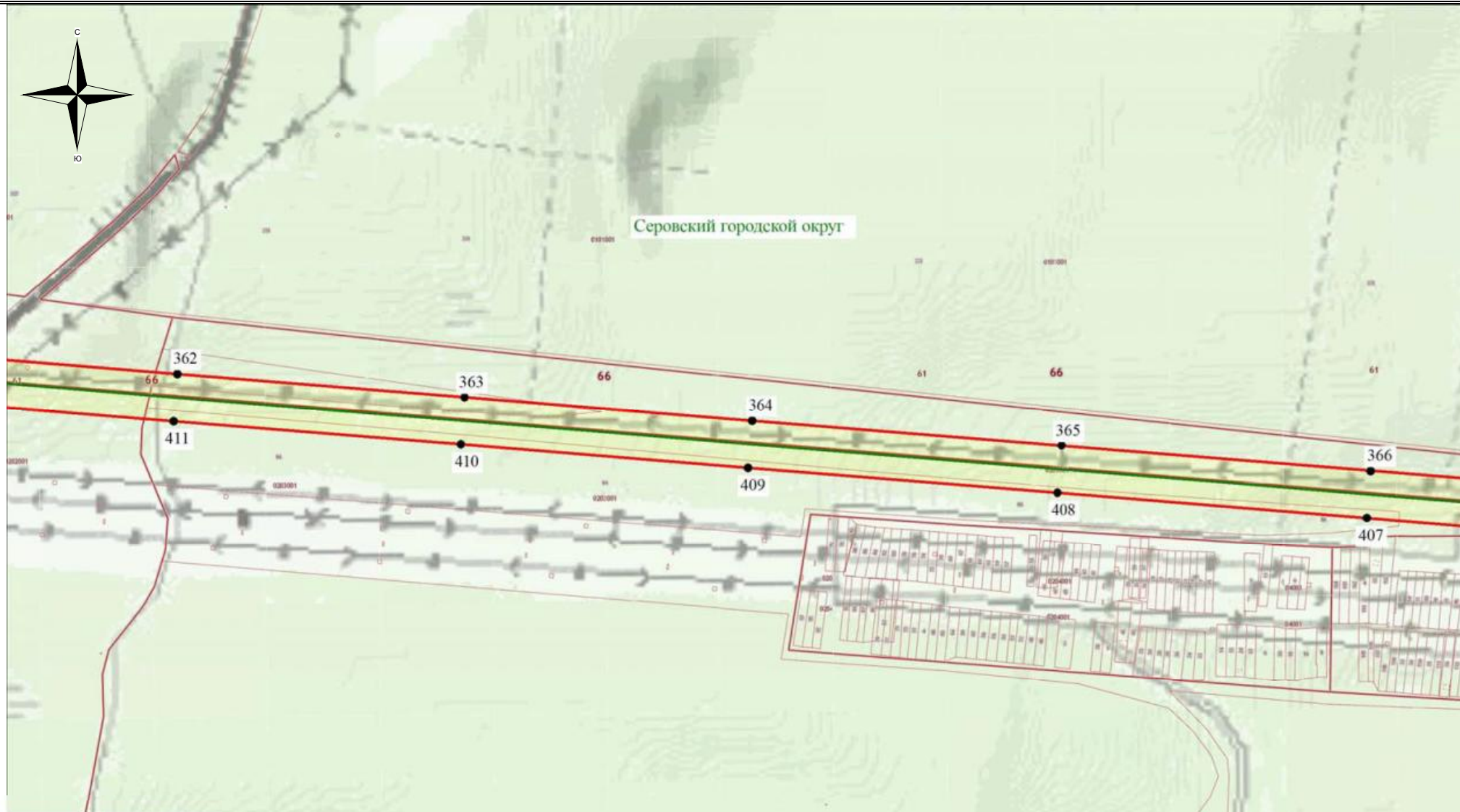
**Используемые условные знаки и обозначения:**

- - обозначение границы кадастрового квартала
- обозначение границы земельного участка
- - обозначение линии электропередачи
- — - обозначение границы муниципального образования

- обозначение границы охранной зоны линии электропередачи
- 22 - обозначение характерной точки границы публичного сервитута
- - обозначение границы публичного сервитута
- 66:00:000000 - обозначение номера кадастрового квартала
- :09 - обозначение кадастрового номера земельного участка
- Верхотуринский городской округ - обозначение муниципального образования

Масштаб 1:7500

### Схема расположения границ публичного сервитута



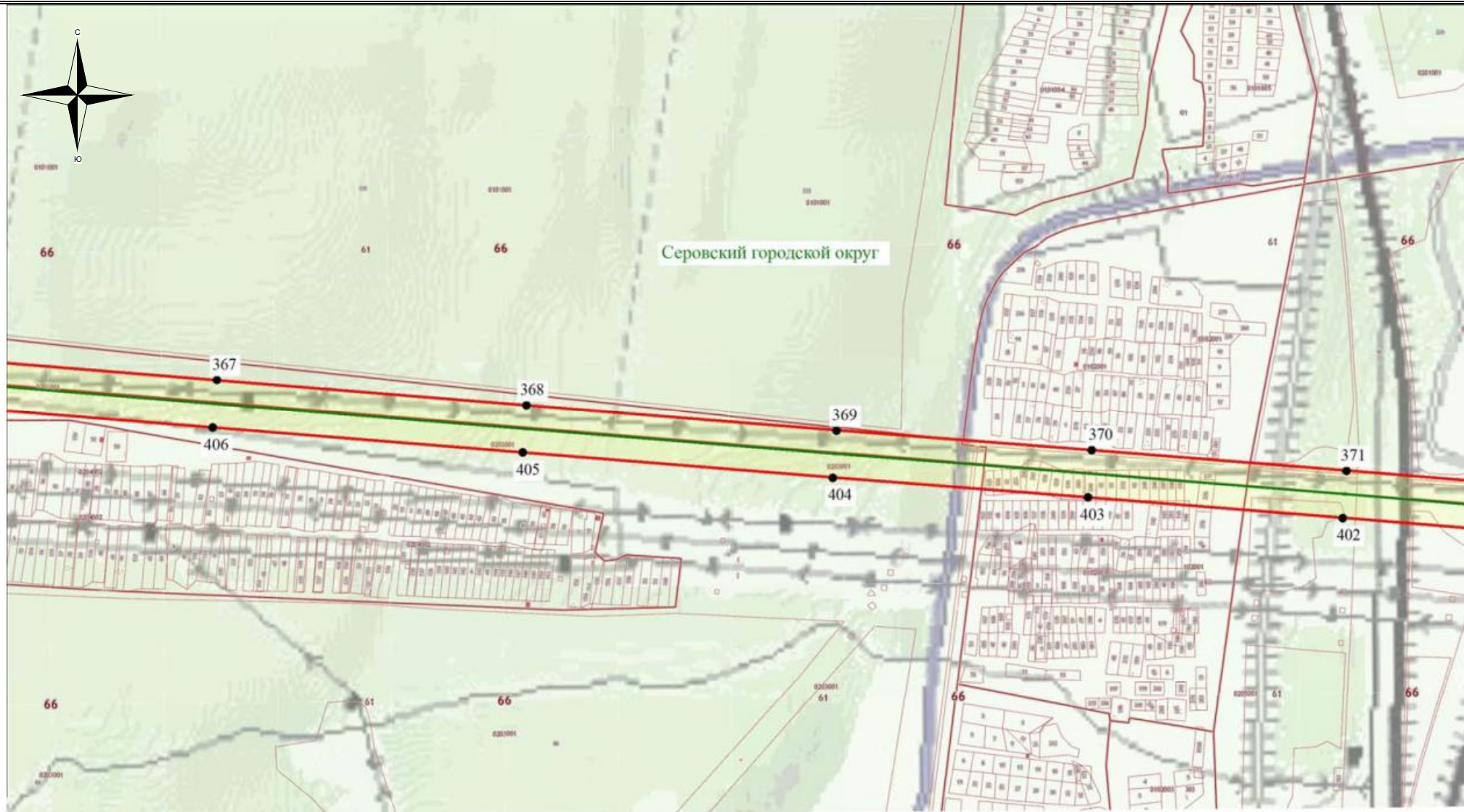
**Используемые условные знаки и обозначения:**

- - обозначение границы кадастрового квартала
- обозначение границы земельного участка
- - обозначение линии электропередачи
- - обозначение границы муниципального образования

- обозначение границы охранной зоны линии электропередачи
- 22 - обозначение характерной точки границы публичного сервитута
- - обозначение границы публичного сервитута
- 66:00:0000000 - обозначение номера кадастрового квартала
- :09 - обозначение кадастрового номера земельного участка
- Верхотуринский городской округ - обозначение муниципального образования

Масштаб 1:7500

### Схема расположения границ публичного сервитута



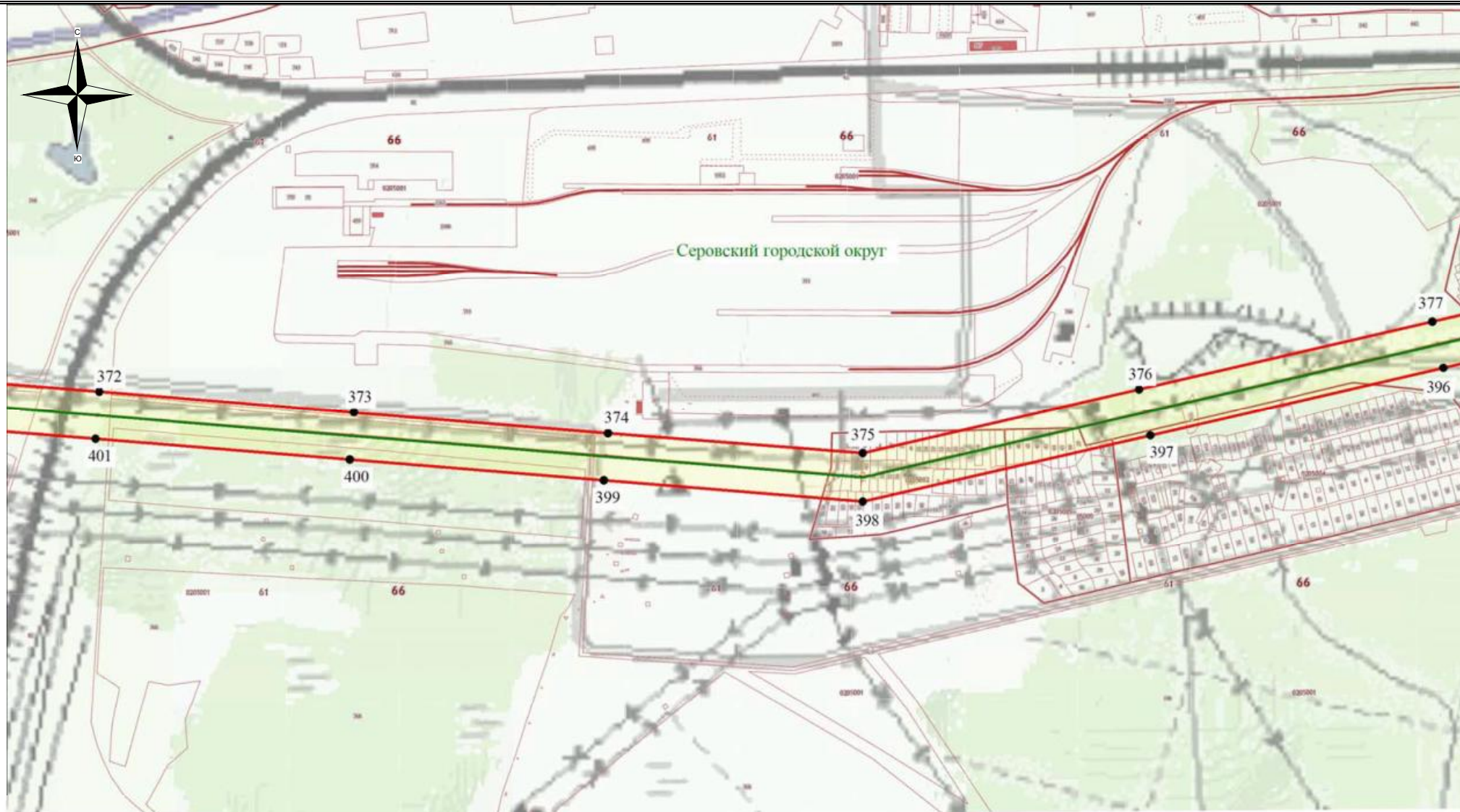
**Используемые условные знаки и обозначения:**

- обозначение границы кадастрового квартала
- обозначение границы земельного участка
- обозначение линии электропередачи
- обозначение границы муниципального образования

- обозначение границы охранной зоны линии электропередачи
- 22 - обозначение характерной точки границы публичного сервитута
- обозначение границы публичного сервитута
- 66:00:0000000 - обозначение номера кадастрового квартала
- :09 - обозначение кадастрового номера земельного участка
- Верхотуринский городской округ - обозначение муниципального образования

Масштаб 1:7500

### Схема расположения границ публичного сервитута



**Используемые условные знаки и обозначения:**

- - обозначение границы кадастрового квартала
- обозначение границы земельного участка
- - обозначение линии электропередачи
- — - обозначение границы муниципального образования

- обозначение границы охранной зоны линии электропередачи
- 22 - обозначение характерной точки границы публичного сервитута
- - обозначение границы публичного сервитута
- 66:00:0000000 - обозначение номера кадастрового квартала
- :09 - обозначение кадастрового номера земельного участка
- Верхотуринский городской округ - обозначение муниципального образования

Масштаб 1:7500

### Схема расположения границ публичного сервитута



**Используемые условные знаки и обозначения:**

- обозначение границы кадастрового квартала
- обозначение границы земельного участка
- обозначение линии электропередачи
- обозначение границы муниципального образования

- обозначение границы охранной зоны линии электропередачи
- 22 - обозначение характерной точки границы публичного сервитута
- обозначение границы публичного сервитута
- 66:00:000000 - обозначение номера кадастрового квартала
- :09 - обозначение кадастрового номера земельного участка
- Верхотуринский городской округ - обозначение муниципального образования

Масштаб 1:7500